

PROGNOZA ODDZIAŁYWANIA NA ŚRODOWISKO

do miejscowego planu zagospodarowania przestrzennego działki ewidencyjnej nr 558
w obrębie geodezyjnym Wola Starogrodzka w gminie Parysów




Warszawa, 15.04.2024 r.

Nazwa opracowania: Prognoza oddziaływania na środowisko do miejscowego planu zagospodarowania przestrzennego działki ewidencyjnej nr 558 w obrębie geodezyjnym Wola Starogrodzka w gminie Parysów

Zleceniodawca: Wójt Gminy Parysów

Opracowujący: Budplan Sp. z o.o.
04-327 Warszawa ul. Kordeckiego 20

Autor prognozy: mgr Agata Grzelak 

Spis treści

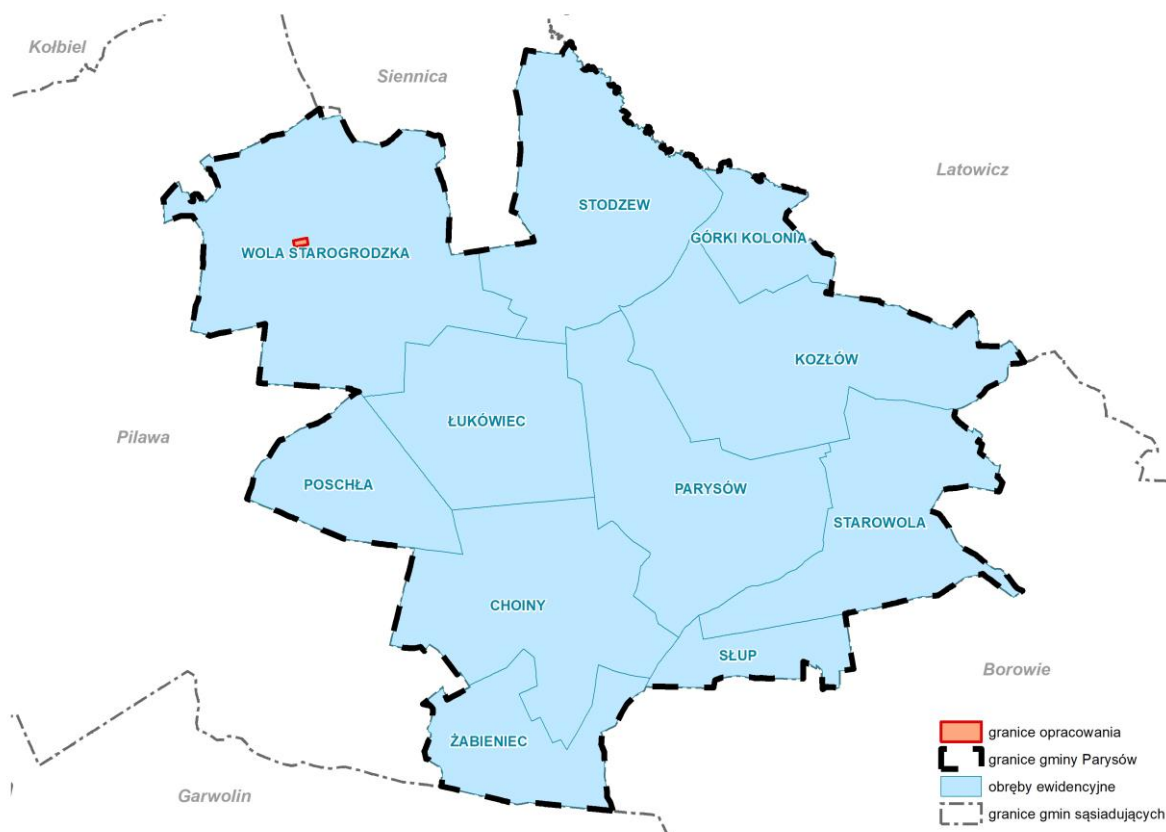
1	WPROWADZENIE	7
1.1	PODSTAWA FORMALNO-PRAWNA OPRACOWANIA.....	7
1.2	CEL, ZAKRES I STOPIEŃ SZCZEGÓŁOWOŚCI INFORMACJI WYMAGANYCH W PROGNOZIE.....	8
2	ZAWARTOŚĆ, GŁÓWNE CELE PROJEKTOWANEGO DOKUMENTU ORAZ JEGO POWIĄZANIA Z INNymi DOKUMENTAMI	9
3	METODY ZASTOSOWANE PRZY SPORZĄDZANIU PROGNOZY.....	11
4	CHARAKTERYSTYKA ŚRODOWISKA PRZYRODNICZEGO, STANU ZASOBÓW, ODPORNOŚCI ŚRODOWISKA I ISTNIEJĄCYCH PROBLEMÓW	12
4.1	UWARUNKOWANIA PRZYRODNICZE I ZAGOSPODAROWANIE TERENÓW.....	12
4.2	OBSZARY CHRONIONE.....	15
4.3	JAKOŚĆ ŚRODOWISKA	17
4.4	ISTNIEJĄCE PROBLEMY OCHRONY ŚRODOWISKA ISTOTNE Z PUNKTU WIDZENIA REALIZACJI PROJEKTOWANEGO DOKUMENTU	18
4.5	TENDENCJE ZMIAN ŚRODOWISKA PRZY BRAKU REALIZACJI USTALEŃ PLANU	19
5	CELE OCHRONY ŚRODOWISKA USTANOWIONE NA SZCZEBLU MIĘDZYNARODOWYM, WSPÓLNOTOWYM I KRAJOWYM, ISTOTNE Z PUNKTU WIDZENIA REALIZOWANEGO DOKUMENTU ORAZ SPOSOBU W JAKI TE CELE I INNE PROBLEMY ŚRODOWISKA ZOSTAŁY UWZGLĘDNIONE PODCZAS OPRACOWYWANIA DOKUMENTU	19
6	PRZEWIDYWANE ZNACZĄCE ODDZIAŁYWANIA, W TYM ODDZIAŁYWANIA BEZPOŚREDNIE, POŚREDNIE, WTÓRNE, SKUMULOWANE, KRÓTKOTERMINOWE, ŚREDNIOTERMINOWE I DŁUGOTERMINOWE, STAŁE, CHWILOWE ORAZ POZYTYWNE I NEGATYWNE, NA CELE I PRZEDMIOTY OBSZARU NATURA 2000 ORAZ INTEGRALNOŚĆ TEGO OBSZARU, A TAKŻE NA ŚRODOWISKO	20
6.1	ODDZIAŁYWANIE NA LUDZI	20
6.2	ODDZIAŁYWANIE NA WODĘ	22
6.3	ODDZIAŁYWANIE NA POWIERZCHNIĘ ZIEMI.....	23
6.4	ODDZIAŁYWANIE NA ZASOBY NATURALNE	23
6.5	ODDZIAŁYWANIE NA KRAJOBRAZ.....	23
6.6	WPŁYW NA EKOSYSTEMY I RÓŻNORODNOŚĆ BIOLOGICZNĄ	23
6.7	ODDZIAŁYWANIE NA ZABYTKI I DOBRA MATERIALNE	24
6.8	ODDZIAŁYWANIE NA OBSZARY NATURA 2000 I INNE OBSZARY CHRONIONE NA MOCY USTAWY O OCHRONIE PRZYRODY.....	24
6.9	ODDZIAŁYWANIE NA KLIMAT I ADAPTACJA DO ZMIAN KLIMATU	25
7	ROZWIĄZANIA MAJĄCE NA CELU ZAPOBIEGANIE, OGRANICZANIE LUB KOMPENSACJĘ PRZYRODNICZĄ NEGATYWNYCH ODDZIAŁYWAŃ NA ŚRODOWISKO MOGĄCYCH BYĆ REZULTATEM REALIZACJI PROJEKTOWANEGO DOKUMENTU	26
8	ROZWIĄZANIA ALTERNATYWNE DO ROZWIĄZAŃ ZAWARTYCH W PROJEKTOWANYM DOKUMENCIE WRAZ Z UZASADNIENIEM ICH WYBORU.....	26
9	PROPOZYCJE DOTYCZĄCE PRZEWIDYWANYCH METOD ANALIZY SKUTKÓW REALIZACJI POSTANOWIEŃ PROJEKTOWANEGO DOKUMENTU ORAZ CZĘSTOTLIWOŚĆ JEJ	

PRZEPROWADZANIA	27
10 TRANSGRANICZNE ODDZIAŁYWANIE NA ŚRODOWISKO.....	27
11 STRESZCZENIE W JĘZYKU NIESPECJALISTYCZNYM	27
12 OŚWIADCZENIE AUTORA PROGNOZY	29
13 WYKAZY.....	30
13.1 AKTY PRAWNE UWZGLĘDNIONE W OPRACOWANIU	30
13.2 MATERIAŁY ŹRÓDŁOWE	30

1 Wprowadzenie

Przedmiotem opracowania jest Prognoza oddziaływania na środowisko do miejscowego planu zagospodarowania przestrzennego działki ewidencyjnej nr 558 w obrębie geodezyjnym Wola Starogrodzka w gminie Parysów, sporządzonego w następstwie podjęcia uchwały Nr LVI/352/2023 Rady Gminy Parysów z dnia 27 września 2023 r. w sprawie przystąpienia do sporządzenia miejscowego planu zagospodarowania przestrzennego działki ewidencyjnej nr 558 w obrębie geodezyjnym Wola Starogrodzka w gminie Parysów.

Rysunek 1. Położenie obszaru opracowania na tle podziału administracyjnego (źródło: opracowanie własne na podstawie danych CODGiK – państwowego rejestru granic i powierzchni jednostek podziałów terytorialnych kraju)



1.1 Podstawa formalno-prawna opracowania

Obowiązek sporządzania prognozy oddziaływania na środowisko wynika z art. 46 oraz art. 51 ustawy z dnia 3 października 2008 r. o udostępnianiu informacji o środowisku i jego ochronie, udziale społeczeństwa w ochronie środowiska oraz o ocenach oddziaływania na środowisko. Prognoza w myśl wyżej przywołanego art. 46 stanowi element strategicznej oceny oddziaływania na środowisko.

W ramach strategicznej oceny oddziaływania na środowisko organ opracowujący projekt dokumentu:

1. uzgadnia z właściwymi organami zakres i stopień szczegółowości informacji wymaganych w prognozie oddziaływania na środowisko;
2. poddaje projekt wraz z prognozą opiniowaniu przez właściwe organy;
3. zapewnia możliwość udziału społeczeństwa w strategicznej ocenie oddziaływania na środowisko;
4. bierze pod uwagę ustalenia zawarte w prognozie oddziaływania na środowisko, opinie organów oraz rozpatruje uwagi i wnioski zgłoszone w związku z udziałem społeczeństwa.

Projekt dokumentu nie może zostać przyjęty (o ile nie zachodzą przesłanki, o których mowa w art. 34

ustawy z dnia 16 kwietnia 2004 r. o ochronie przyrody), jeżeli ze strategicznej oceny oddziaływania na środowisko wynika, że może on znacząco negatywnie oddziaływać na obszar Natura 2000.

1.2 Cel, zakres i stopień szczegółowości informacji wymaganych w prognozie

Celem prognozy jest identyfikacja potencjalnych oddziaływań na środowisko ustaleń projektu planu, określenie rozwiązań eliminujących, ograniczających lub kompensujących negatywne oddziaływania na środowisko oraz w miarę potrzeb przedstawienie rozwiązań alternatywnych do rozwiązań zawartych w projektowanym dokumencie.

Zakres merytoryczny prognozy jest zgodny z ustawą z dnia 3 października 2008 r. o udostępnianiu informacji o środowisku i jego ochronie, udziale społeczeństwa w ochronie środowiska oraz o ocenach oddziaływania na środowisko. Prognoza uwzględnia ustalenia Zamawiającego, który uzgodnił zakres i stopień szczegółowości informacji wymaganych w prognozie oddziaływania na środowisko z Regionalnym Dyrektorem Ochrony Środowiska w Warszawie w piśmie z dnia 11 kwietnia 2024 r. (znak pisma: WOOŚ-III.411.421.2023.JD) oraz Państwowym Powiatowym Inspektorem Sanitarnym w Garwolinie w piśmie z dnia 11 grudnia 2023 r. (znak pisma: ZNS.9027.1.2.2023).

Prognoza przedstawia wyniki analiz i ocen w formie opisowej.

W prognozie ocenia się stan i funkcjonowanie środowiska, odporność na degradację i zdolność do regeneracji wynikające z uwarunkowań określonych w opracowaniu ekofizjograficznym oraz tendencje do zmian przy braku realizacji ustaleń projektowanego planu. Rozpatrywane są także skutki realizacji ustaleń projektu planu. Projektowane użytkowanie i zagospodarowanie terenów jest rozpatrywane pod kątem zgodności z uwarunkowaniami określonymi w opracowaniu ekofizjograficznym, z przepisami prawa dotyczącymi ochrony środowiska, skuteczności ochrony bioróżnorodności i właściwych proporcji pomiędzy terenami o różnych formach użytkowania. Ocenia się również określone w projekcie planu warunki zagospodarowania przestrzennego, wynikające z potrzeb ochrony środowiska, prawidłowości gospodarowania zasobami przyrody oraz ochrony gruntów rolnych i leśnych. Uwzględniane są ponadto zagrożenia dla środowiska i wpływ na zdrowie ludzi, skutki dla istniejących form ochrony przyrody i innych obszarów chronionych i zakres zmian w krajobrazie, oraz możliwość rozwiązań eliminujących lub ograniczających negatywne oddziaływanie na środowisko. W prognozie zawarte są, jeżeli zachodzi taka potrzeba, również propozycje innych rozwiązań w projekcie planu, sprzyjających ochronie środowiska.

Prognoza wykonana jest zgodnie z art. 51 ust. 2 pkt. 1, 2 i 3 ustawy o udostępnianiu informacji o środowisku i jego ochronie, udziale społeczeństwa w ochronie środowiska oraz o ocenach oddziaływania na środowisko:

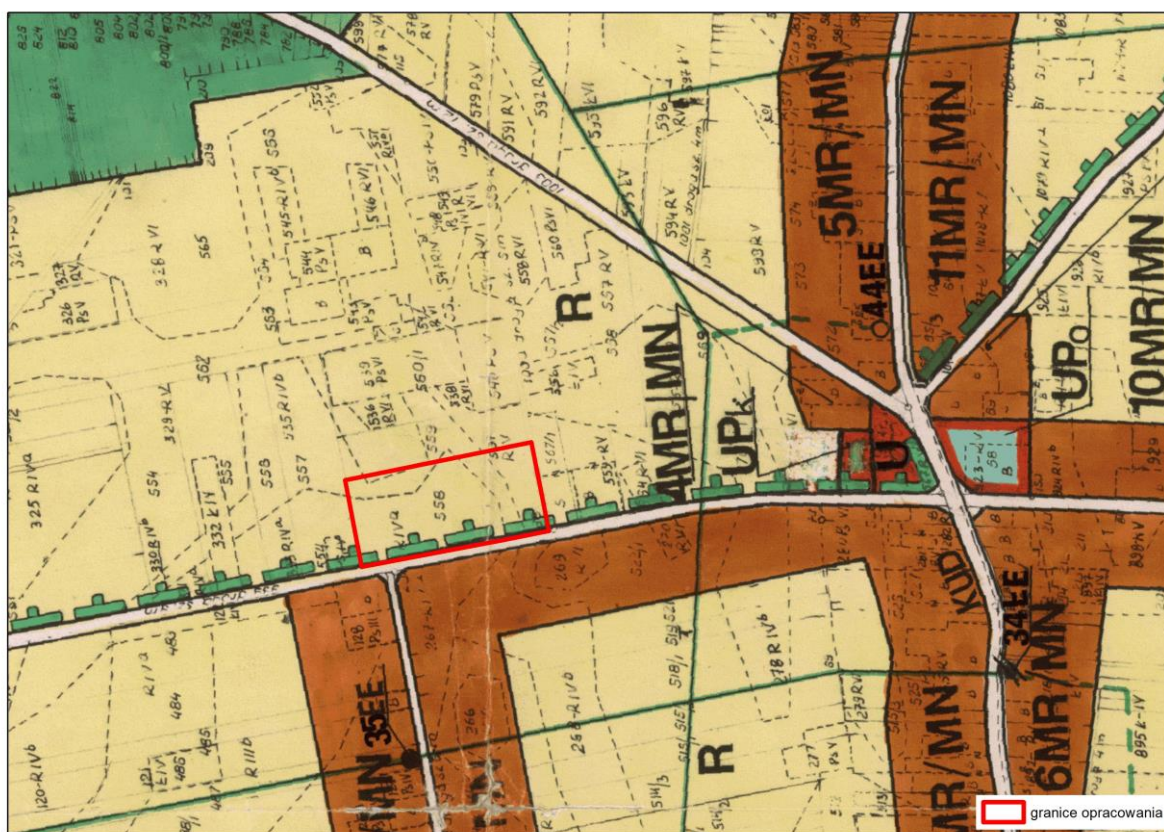
- zawiera informacje o zawartościach, głównych celach projektowanego dokumentu oraz jego powiązaniach z innymi dokumentami;
- zawiera informacje o metodach zastosowanych przy sporządzaniu prognozy;
- zawiera propozycje dotyczące przewidywanych metod analiz skutków realizacji postanowień projektowanego dokumentu oraz częstotliwość jej przeprowadzania;
- zawiera informacje o możliwym transgranicznym oddziaływaniu na środowisko oraz streszczenie w języku niespecjalistycznym;
- określa, analizuje i ocenia istniejący stan środowiska oraz potencjalne zmiany tego stanu w przypadku braku realizacji projektowanego dokumentu;
- określa, analizuje, ocenia stan środowiska na obszarach objętych przewidywanym znaczącym oddziaływaniem na środowisko;
- określa, analizuje i ocenia istniejące problemy ochrony środowiska istotne z punktu widzenia projektowanego dokumentu, w szczególności dotyczące obszarów chronionych;
- określa, analizuje i ocenia istniejące problemy ochrony środowiska ustanowione na szczeblu międzynarodowym albo krajowym, istotne z punktu widzenia projektowanego dokumentu oraz sposoby, w jakich te cele ochrony środowiska zostały uwzględnione podczas opracowywania dokumentu;

- określa, analizuje i ocenia przewidywane znaczące oddziaływania, w tym oddziaływania bezpośrednie, pośrednie, wtórne, skumulowane, krótkoterminowe, średnioterminowe i długoterminowe, stałe i chwilowe oraz pozytywne i negatywne na środowisko;
- przedstawia rozwiązania mające na celu zapobieganie, ograniczanie lub kompensację przyrodniczą negatywnych oddziaływań na środowisko, mogących być rezultatem realizacji projektowanego dokumentu;
- przedstawia rozwiązania alternatywne do rozwiązań zawartych w projektowanym dokumencie wraz z uzasadnieniem ich wyboru oraz opis metod dokonania oceny prowadzącej do tego wyboru.

2 Zawartość, główne cele projektowanego dokumentu oraz jego powiązania z innymi dokumentami

Procedura sporządzenia miejscowego planu zagospodarowania przestrzennego obejmuje działkę ewidencyjną nr 558 w obrębie geodezyjnym Wola Starogrodzka, dla której obowiązuje miejscowy plan zagospodarowania przestrzennego gminy Parysów przyjęty uchwałą Nr XIII/60/03 Rady Gminy w Parysowie z dnia 30 grudnia 2003 r. ze zm. Plan ustala dla analizowanego obszaru przeznaczenie R – tereny rolne obejmujące tereny upraw polowych.

Rysunek 2. Obowiązujący miejscowy plan zagospodarowania przestrzennego (źródło: opracowanie własne na podstawie <https://parysow.e-mapa.net/>)



Potrzeba sporządzenia nowych miejscowych planów zagospodarowania przestrzennego w gminie Parysów została wykazana w „Analizie zmian w zagospodarowaniu przestrzennym Gminy Parysów” stanowiącej załącznik do uchwały Nr XIX/104/2020 Rady Gminy Parysów z dnia 30 stycznia 2020 r. w sprawie przyjęcia „Analizy zmian w zagospodarowaniu przestrzennym Gminy Parysów”. Zgodnie z analizą w pierwszej kolejności należy opracować zmiany planu miejscowego dla terenów wyznaczonych w studium pod rozwój zabudowy i dla tych, dla których istnieje presja inwestycyjna.

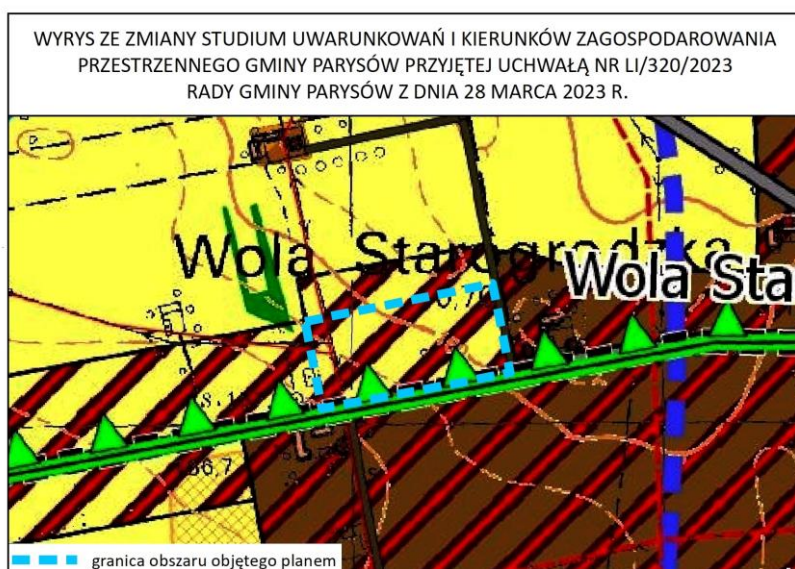
Również zmiana Studium uwarunkowań i kierunków zagospodarowania przestrzennego gminy Parysów przyjęta uchwałą Nr LI/320/2023 Rady Gminy Parysów z dnia 28 marca 2023 r. ustala, że gmina zamierza sporządzić plany miejscowe m.in. dla potencjalnych terenów rozwojowych tj. obszarów rozwoju zabudowy i obszarów wielofunkcyjnych wskazanych na rysunku kierunków zagospodarowania przestrzennego Studium.

Ponadto do Urzędu Gminy w Parysowie wpłynął wniosek o zmianę obowiązującego na analizowanym obszarze miejscowego planu zagospodarowania przestrzennego w zakresie przeznaczenia wnioskowanej działki pod tereny zabudowy mieszkaniowej i usługi.

Powiązania z innymi dokumentami

W Studium uwarunkowań i kierunków zagospodarowania przestrzennego gminy Parysów przyjętym uchwałą Nr XXIII/115/2016 Rady Gminy w Parysowie z dnia 28 października 2016 r., zmienionym uchwałą Nr LI/320/2023 Rady Gminy Parysów z dnia 28 marca 2023 r. obszar opracowania został wskazany jako tereny predysponowane do rozwoju – obszary wielofunkcyjne.

Rysunek 3. Wyrzys ze Studium uwarunkowań i kierunków zagospodarowania przestrzennego gminy Parysów




ZAGOSPODAROWANIE TERENU

■■■■■ GRANICE STREF JEDNOSTEK STRUKTURALNYCH

TERENY ZURBANIZOWANE

 ZWARTA ZABUDOWA MIESZKANIOWA - USŁUGOWA

TERENY PREDYSPONOWANE DO ROZWOJU

 OBSZARY WIELOFUNKCYJNE

INFRASTRUKTURA TECHNICZNA

SIEĆ ELEKTROENERGETYCZNA

— NISKIEGO NAPIĘCIA 0,4kV

TERENY KOMUNIKACJI:

— DROGI NIEPUBLICZNE

OCHRONA ŚRODOWISKA PRZYRODNICZEGO

 GRANICE NADWIŚLAŃSKIEGO OBSZARU CHRONIONEGO KRAJOBRAZU

ELEMENTY PRZYRODNICZE

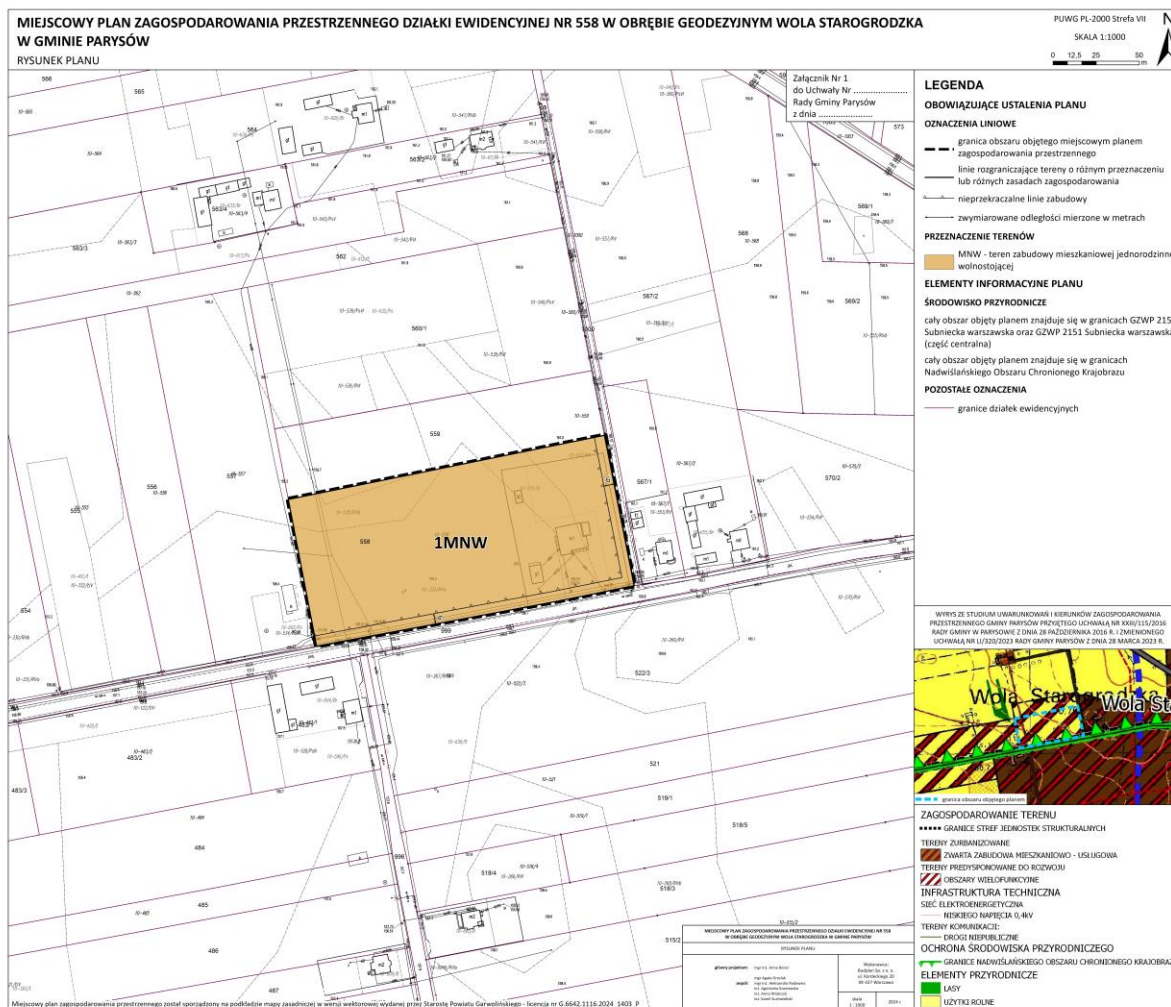
 LASY

 UŻYTKI ROLNE

W związku z powyższym w projekcie planu dla obszaru opracowania określono przeznaczenie:

- **MNW** – teren zabudowy mieszkaniowej jednorodzinnej wolnostojącej (przeznaczenie uzupełniające – teren usług handlu, teren komunikacji drogowej wewnętrznej).

Rysunek 4. Projekt miejscowego planu zagospodarowania przestrzennego



3 Metody zastosowane przy sporządzaniu prognozy

Prognozę sporządzono na podstawie rozpoznania terenowego uwarunkowań ekofizjograficznych i walorów krajobrazowych, identyfikacji potencjalnych zagrożeń i uciążliwości. Analizowano dostępne opracowania planistyczne i dokumentacyjne na poziomie gminy, powiatu, województwa i kraju oraz oceny realizacji obowiązków prawnych i skuteczności rozwiązań chroniących środowisko przed nadmierną eksploatacją zasobów oraz wprowadzaniem zanieczyszczeń antropogenicznych do środowiska.

4 Charakterystyka środowiska przyrodniczego, stanu zasobów, odporności środowiska i istniejących problemów

4.1 Uwarunkowania przyrodnicze i zagospodarowanie terenów

Informacje ogólne

Gmina Parysów jest gminą wiejską, położoną we wschodniej części województwa mazowieckiego. Administracyjnie gmina przynależy do powiatu garwolińskiego i graniczy z gminami: Siennica, Latowicz, Borowie, Garwolin i Pilawa.

Analizowany obszar znajduje się w gminie Parysów i obejmuje fragment obrębu geodezyjnego Wola Starogrodzka. Powierzchnia analizowanego obszaru wynosi ok. 1,6 ha. Analizowany obszar stanowią grunty rolne, częściowo zabudowane.

Rysunek 5. Obszar opracowania (źródło: opracowanie własne na podstawie ortofotomapy)



Położenie geograficzne, rzeźba terenu i geologia

Obszar opracowania leży w mezoregionie Równina Garwolińska (318.79), która położona jest we wschodniej części Niziny Środkowomazowieckiej. Zachodnią granicę równiny wyznacza wyraźna krawędź doliny Wisły, natomiast wschodnią stanowi krawędź Wysoczyzny Kałuszyńskiej i Wysoczyzny Żelechowskiej. Rzeźba mezoregionu ma charakter równiny denudacyjnej zbudowanej z utworów piaszczysto-gliniastych. W północnej części dominują piaski rzeczne i eoliczne, natomiast w centralnej i południowej gliny polodowcowe. W obniżeniach terenu oraz dolinach rzecznych występują utwory torfowe. Na obszarze mezoregionu dominują gleby brunatne wykształcone na piaskach gliniastych i glinach zwałowych. We wschodniej części, na wyższych terasach Wisły, występują również gleby rdzawe, a w dolinach rzek mady właściwe i brunatne oraz gleby gruntowo-glejowe i murszowe. Największymi ciekami przepływającymi przez mezoregion są Świder i Wilga.

Przedmiotowy teren zbudowany jest z: piasków, żwirów, mułków i glin zwałowych moren czołowych

oraz glin zwałowych.

Warunki posadowienia budynków na całym obszarze opracowania zostały uznane za korzystne.

Surowce mineralne

W granicach obszaru opracowania nie występują udokumentowane złoża kopalin ani prognostyczne i perspektywiczne obszary ich występowania.

Gleby

W obszarze opracowania występują gleby bielcowe i pseudobielcowe oraz gleby brunatne wylugowane i brunatne kwaśne. Są to gleby IV, V i VI klasy bonitacyjnej. Występuje tu mozaika następujących kompleksów: żytni bardzo dobry, żytni dobry.

Hydrologia i hydrogeologia

W granicach obszaru opracowania nie występują wody powierzchniowe. Na północny-zachód od przedmiotowego terenu, ok. 350 m, przepływa Dopływ z Żelaznej, który uchodzi do rzeki Struga (dopływ I-rzędu rzeki Świder).

Obszar opracowania położony jest w granicach dwóch nieudokumentowanych głównych zbiorników wód podziemnych: GZWP nr 215 Subniecka warszawska i GZWP nr 2151 (pierwotnie: 215A) Subniecka warszawska (część centralna). Obejmują one trzeciorzędowe piętro wodonośne — poziom oligoceński, który budują znacznej miąższości piaski drobno- i średnioziarniste występujące na głębokości 230 m p.p.t. Zbiorniki te nie mają opracowanej dokumentacji hydrogeologicznej ani wyznaczonych obszarów ochronnych.

Zgodnie z Mapą Hydrogeologiczną Polski przedmiotowy teren położony jest w obszarze, gdzie jakość wód głównego użytkowego poziomu wodonośnego jest średnia – woda wymaga prostego uzdatniania.

Warunki klimatyczne

Gmina Parysów leży w obrębie regionu klimatycznego mazowiecko-podlaskiego. Średnia temperatura roczna wynosi 7,8–8,1°C, średnia temperatura półrocza zimowego waha się od 0,5 do 1,0°C, zaś półrocza letniego wynosi około 14,5°C. Średni opad roczny wynosi 550 mm. Pokrywa śnieżna zalega około 70 dni. Przeważa cyrkulacja powietrza z sektora zachodniego¹.

Z punktu widzenia planowania przestrzennego w analizie uwarunkowań istotniejszy jest klimat lokalny, tzw. topoklimat. Jest on zależny przede wszystkim od ukształtowania terenu, a także jego pokrycia (rodzaj szaty roślinnej, wody powierzchniowe lub rodzaj zagospodarowania). Klimat lokalny na terenie opracowania oraz w bezpośrednim sąsiedztwie można scharakteryzować jako topoklimat:

- terenów rolniczych z niskim udziałem zabudowy, charakteryzujący się:
 - niewielkimi wahaniami temperatury w obrębie całego obszaru;
 - dużymi wahaniami temperatury w ciągu doby;
 - niską wilgotnością względną powietrza;
 - intensywnym przewietrzaniem.

Szata roślinna, fauna

Obszar opracowania charakteryzuje się niską różnorodnością biologiczną oraz stosunkowo niskimi walorami krajobrazowymi. Z uwagi na dominujące rolnicze użytkowanie szata roślinna ogranicza się do uprawianego gatunku oraz roślinności segetalnej, gdziekolwiek występuje roślinność wysoka. Terenowi zabudowy mieszkaniowej jednorodzinnej towarzyszy zieleń urządzona o dominacji koszonych trawników.

Na faunę obszaru opracowania składają się gatunki typowe dla terenów rolnych, mało płochliwe, czy wręcz synantropijne, żyjące blisko terenów zabudowanych, tj. mysz domowa, kret, nornica, szczur oraz przedstawiciele ornitofauny – szpak, sikorka, wrona czy jaskółka.

¹ Objasnienia do Mapy Geośrodowiskowej Polski, skala 1:50 000, arkusz Cegłów (562), PIG-PIB 2009

Powiązania przyrodnicze

W ramach koncepcji korytarzy ekologicznych łączących sieć obszarów Natura 2000, opracowanej przez zespół Polskiej Akademii Nauk pod przewodnictwem Jędrzejewskiego, wyznaczono spójną sieć, obejmującą zarówno wszystkie ważne obszary przyrodnicze (obszary węzłowe), jak i korytarze ekologiczne łączące je w ekologiczną całość. Korytarze wskazano przy uwzględnieniu łączności pomiędzy różnymi elementami siedliska przyrodniczego, a także dróg migracji zwierząt – posłużono się dostępnymi danymi o przemieszczaniu się dużych ssaków kopytnych (sarna, jeleń, dzik, łoś) i drapieżnych (niedźwiedź, wilk, ryś). Wyróżniono 7 korytarzy głównych, z czego na terenie gminy Parysów występują obszary znajdujące się w zasięgu:

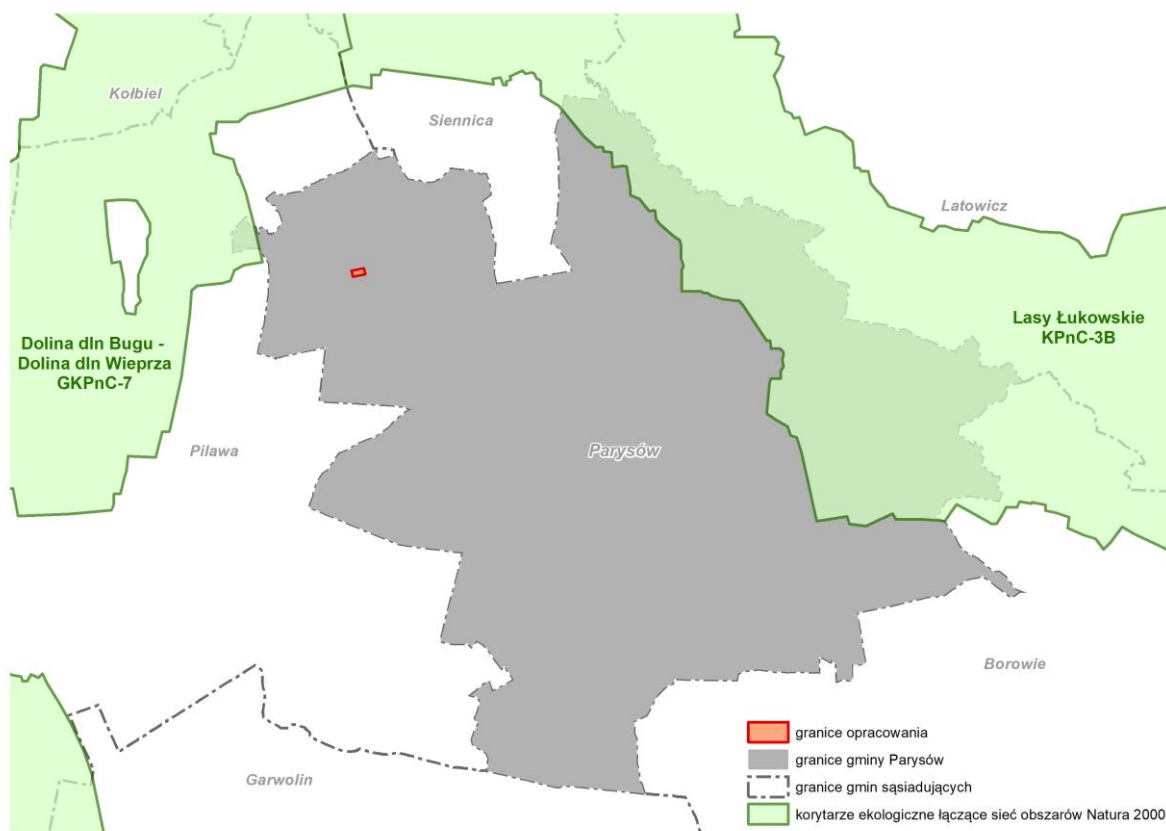
- Korytarza Północnego-Centralnego (KPnC).

Korytarz Północno-Centralny (KPnC) rozpoczyna się w Puszczy Białowieskiej, przechodzi przez Lasy Mielnickie, dolinę Bugu, Puszcze Białą, gdzie rozdziela się na dwa główne odgałęzienia – jedno prowadzi do Lasów Włocławskich poprzez Puszcze Kurpiowską i Górznieńsko-Lidzbarski Park Krajobrazowy, a drugie dochodzi do Lasów Włocławskich poprzez Puszcze Kampinoską i dolinę Wisły, skąd przez Puszcze Bydgoską, Lasy Sarbskie, Puszcze Notecką i Lasy Lubuskie dochodzi do Parku Narodowego Ujście Warty.

Przez wschodnią część gminy Parysów przebiega korytarz ekologiczny Lasy Łukowskie (KPnC-3B), ponadto niewielka część gminy w zachodniej części położona jest w zasięgu korytarza ekologicznego Dolina Dolnego Bugu – Dolina Dolnego Wieprza (GKPnC-7). Ww. korytarze są częścią Korytarza Północno-Centralnego.

Obszar opracowania położony jest poza zasięgiem korytarzy ekologicznych łączących sieć obszarów Natura 2000.

Rysunek 6. Położenie obszaru opracowania oraz gminy Parysów względem sieci korytarzy ekologicznych (źródło: Jędrzejewski W., Nowak S., Stachura K., Skierczyński M., Mysłajek R. W., Niedziałkowski K., Jędrzejewska B., Wójcik J. M., Zalewska H., Pilot M., Górny M., Kurek R.T., Ślusarczyk R. Projekt korytarzy ekologicznych łączących Europejską Sieć Natura 2000 w Polsce. Zakład Badania Ssaków PAN, Białowieża 2011)



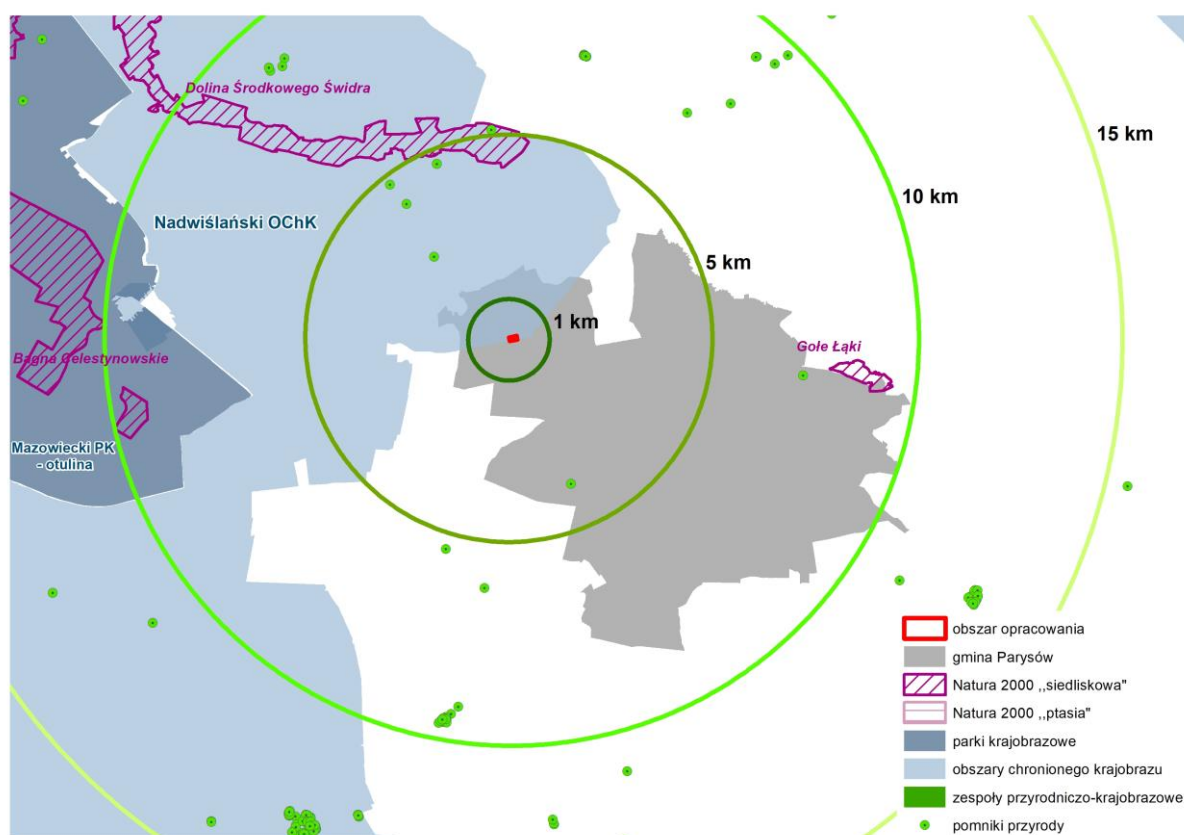
4.2 Obszary chronione

W granicach gminy Parysów występują następujące formy ochrony przyrody:

- Nadwiślański Obszar Chronionego Krajobrazu;
- obszar Natura 2000 Specjalny Obszar Ochrony Siedlisk Gołe Łąki PLH140027;
- pomniki przyrody.

Obszar opracowania położony jest w granicach Nadwiślańskiego Obszaru Chronionego Krajobrazu utworzonego na mocy uchwały Nr XVII/99/86 WRN w Siedlcach z dnia 28 października 1986 r. w sprawie obszarów chronionego krajobrazu (Dz. Urz. z 1986 r. Nr 11, poz. 130; zm. Dz. Urz. z 1990 r. Nr 13, poz. 221, Dz. Urz. z 1991 r. Nr 7, poz. 182, Dz. Urz. z 1993 r. Nr 8, poz. 166). Obecnie dla OChK obowiązuje uchwała Nr 141/23 Sejmiku Województwa Mazowieckiego z dnia 11 lipca 2023 r. w sprawie Nadwiślańskiego Obszaru Chronionego Krajobrazu położonego na terenie powiatów garwolińskiego, mińskiego i otwockiego (Dz. Urz. Województwa Mazowieckiego z 2023 r., poz. 8531).

Rysunek 7. Położenie obszaru opracowania oraz gminy Parysów względem form ochrony przyrody (źródło: opracowanie własne na podstawie danych GDOŚ)



Nadwiślański Obszar Chronionego Krajobrazu

Nadwiślański Obszar Chronionego Krajobrazu obejmuje tereny chronione ze względu na wyróżniający się krajobraz o zróżnicowanych ekosystemach, wartościowe ze względu na możliwość zaspokajania potrzeb związanych z turystyką i wypoczynkiem lub pełnioną funkcją korytarzy ekologicznych. Jego powierzchnia wynosi 69 862,26 ha, jest to teren o dość urozmaiconej rzeźbie, przecięty dolinami rzek Świder, Wilga, Okrzejka i in. Krajobraz ma charakter rolniczy i leśny.

Na terenie Obszaru zakazuje się:

1. realizacji przedsięwzięć mogących znacząco oddziaływać na środowisko w rozumieniu przepisów

- ustawy z dnia 3 października 2008 r. o udostępnianiu informacji o środowisku i jego ochronie, udziale społeczeństwa w ochronie środowiska oraz o ocenach oddziaływania na środowisko (Dz. U. z 2023 r. poz. 1094 i 1113);
2. likwidowania i niszczenia zadrzewień śródpolnych, przydrożnych i nadwodnych, jeżeli nie wynikają one z potrzeby ochrony przeciwpowodziowej i zapewnienia bezpieczeństwa ruchu drogowego lub wodnego lub budowy, odbudowy, utrzymania, remontów lub naprawy urządzeń wodnych;
 3. wydobywania do celów gospodarczych skał, w tym torfu, oraz skamieniałości, w tym kopalnych szczątków roślin i zwierząt, a także minerałów i bursztynu;
 4. wykonywania prac ziemnych trwale zniekształcających rzeźbę terenu, z wyjątkiem prac związanych z zabezpieczeniem przeciwsztorowym, przeciwpowodziowym lub przeciwosuwiskowym lub utrzymaniem, budową, odbudową, naprawą lub remontem urządzeń wodnych;
 5. dokonywania zmian stosunków wodnych, jeżeli służą innym celom niż ochrona przyrody lub zrównoważone wykorzystanie użytków rolnych i leśnych oraz racjonalna gospodarka wodna lub rybacka;
 6. likwidowania naturalnych zbiorników wodnych, starorzeczy i obszarów wodno-błotnych;
 7. budowania nowych obiektów budowlanych w pasie szerokości 100 m od rzeki Wisły i w obszarze Natura 2000, na pozostałym terenie w pasie szerokości 50 m od:
 - a) linii brzegów rzek, jezior i innych naturalnych zbiorników wodnych,
 - b) zasięgu lustra wody w sztucznych zbiornikach wodnych usytuowanych na wodach płynących przy normalnym poziomie piętrzenia określonym w pozwoleniu wodnoprawnym, o którym mowa w art. 389 pkt 1 ustawy z dnia 20 lipca 2017 r. – Prawo wodne (Dz. U. z 2022 r. poz. 2625 i 2687 oraz z 2023 r. poz. 295 i 412, 877)
 - z wyjątkiem urządzeń wodnych oraz obiektów służących prowadzeniu racjonalnej gospodarki rolnej, leśnej lub rybackiej.

Zakaz, o którym mowa w pkt 1, nie dotyczy przedsięwzięć służących obsłudze ruchu komunikacyjnego, turystyce oraz przedsięwzięć bezpośrednio związanych z rolnictwem, przemysłem spożywczym.

Zakaz, o którym mowa w pkt 2, nie dotyczy:

- o tworzących zadrzewienia śródpolne drzew, których obwód pnia na wysokości 130 cm nie przekracza 30 cm - których usunięcie jest konieczne w celu przywrócenia gruntów nieużytkowanych do użytkowania rolniczego;
- o drzew i krzewów, które obumarły lub nie roją szansy na przeżycie (w tym złomów i wywrotów),
- o które zagrażają bezpieczeństwu ludzi i mienia;
- o zadrzewień śródpolnych i przydrożnych na obszarach przeznaczonych pod zabudowę w obowiązujących w dniu wejścia w życie niniejszej uchwały miejscowych planach zagospodarowania przestrzennego.

Zakaz, o którym mowa w pkt 3, nie dotyczy wydobywania piasku i żwiru na powierzchni nieprzekraczającej 2 ha przy przewidywanym rocznym wydobyciu nieprzekraczającym 20 000 m³, jeżeli działalność będzie prowadzona bez użycia materiałów wybuchowych - zgodnie z ustawą z dnia 9 czerwca 2011 r. – Prawo geologiczne i górnicze (Dz. U. z 2023 r. poz. 633).

Zakaz, o którym mowa w pkt 7, nie dotyczy obszarów przeznaczonych pod zabudowę w obowiązujących w dniu wejścia w życie niniejszej uchwały miejscowych planach zagospodarowania przestrzennego.

4.3 Jakość środowiska

Powietrze atmosferyczne

Jakość powietrza atmosferycznego, ilość i rodzaj emitowanych do niego zanieczyszczeń, wpływa na stan wszystkich komponentów środowiska, które bezpośrednio decydują o warunkach życia ludzi, zwierząt oraz roślin. Zanieczyszczenia pochodzą z wielu źródeł, wyróżnia się różne kategorie źródeł emisji: punktowe, liniowe oraz powierzchniowe.

Zgodnie z ustawą z dnia 27 kwietnia 2001 r. Prawo ochrony środowiska oceny stanu powietrza dokonywane są w ramach państwowego monitoringu środowiska. Oceny dokonuje się w strefach, w tym w aglomeracjach. Na terenie województwa mazowieckiego wydzielone zostały 4 strefy, gmina Parysów zalicza się do strefy mazowieckiej.

Tabela 1. Wynikowe klasy strefy mazowieckiej dla poszczególnych zanieczyszczeń, uzyskane w ocenie rocznej dokonanej z uwzględnieniem kryteriów ustanowionych pod kątem ochrony zdrowia i roślin (źródło: Roczna ocena jakości powietrza w województwie mazowieckim – raport wojewódzki za rok 2022. GIOŚ Warszawa, 2023)

	symbol klasy dla poszczególnych zanieczyszczeń										
	NO ₂ ²	SO ₂	CO	PM10	PM2,5	B(a)P	As	Cd	Ni	Pb	O ₃
ze względu na ochronę zdrowia ludzi	A	A	A	A	A/A1	C	A	A	A	A	A/D2
ze względu na ochronę roślin	A	A	³	-	-	-	-	-	-	-	A/D2

gdzie:

klasa A – stężenia zanieczyszczeń na terenie strefy nie przekraczają poziomów dopuszczalnych i poziomów docelowych;

klasa A1 – stężenia pyłu PM2,5 nie przekraczają poziomu dopuszczalnego dla II fazy;

klasa C – stężenia zanieczyszczeń na terenie strefy przekraczają poziom dopuszczalny i poziom docelowy;

klasa D2 – stężenia ozonu przekraczają poziom celu długoterminowego.

Największym problemem w skali województwa mazowieckiego są podwyższone stężenia benzo(a)pirenu zawartego w pyłe zawieszonym PM10. Podobnie jak w latach poprzednich, wysokie wartości stężeń tego zanieczyszczenia rejestrowano w okresach grzewczych (styczeń-marzec, październik-grudzień). Przekroczenie poziomu docelowego benzo(a)pirenu zawartego w pyłe zawieszonym PM10 zarejestrowano w 2022 r. na połowie stacji pomiarowych w województwie mazowieckim. Główną przyczyną przekroczeń była emisja pochodząca z indywidualnego ogrzewania budynków.

Ponadto w 2022 roku, na obszarze strefy mazowieckiej przekroczony został poziom celu długoterminowego ozonu ze względu na ochronę zdrowia ludzi oraz w odniesieniu do kryterium ochrony roślin. Poziom celu długoterminowego, zgodnie z przepisami prawa, powinien być dotrzymany od 2020 roku. Strefa otrzymała klasę D2.

Poprawa jakości powietrza w roku 2022 jest wypadkową działań na rzecz ochrony powietrza wynikających m.in. z realizacji programu ochrony powietrza (POP) dla województwa mazowieckiego i uchwały antysmogowej oraz korzystnych warunków meteorologicznych. Ciepłe, w porównaniu z danymi wieloletnimi, miesiące zimowe skutkowały mniejszymi emisjami do powietrza, zwłaszcza z indywidualnych źródeł grzewczych. Jednocześnie, wystąpienie w miesiącach zimowych (styczeń-luty) opadów przewyższających normy wieloletnie oraz częstsze występowanie okresów wietrznych, skutkowało mniejszymi niż w latach wcześniejszych stężeniami zanieczyszczeń, zwłaszcza pyłu zawieszonego PM10 i PM2,5 oraz zawartego w pyłe zawieszonym benzo(a)pirenu.

² dla roślin NO_x

³ nie przeprowadzono klasyfikacji

Wody powierzchniowe

Jakość wód powierzchniowych zależy jest od wielu czynników naturalnych i antropogenicznych. Czystość i jakość wód determinują: budowa geologiczna zlewni, klimat, typ gleb występujących w sąsiedztwie cieków, a także urbanizacja, uprzemysłowienie i rolnictwo. Istotny wpływ na zanieczyszczenie wód ma ilość pobieranej wody oraz odprowadzanie ścieków bytowo-gospodarczych i przemysłowych, a także ingerencja w budowę koryta rzeki.

Celem monitoringu wód powierzchniowych, zgodnie z art. 349 ust.1. pkt 1 ustawy Prawo wodne, jest pozyskanie informacji o stanie wód powierzchniowych na potrzeby planowania w gospodarowaniu wodami oraz oceny osiągnięcia celów środowiskowych.

Obszar objęty opracowaniem znajduje się w zasięgu jednolitej części wód powierzchniowych: JCWP Struga (kod RW200010256729). Zgodnie z *Planem gospodarowania wodami na obszarze dorzecza Wisły (2022 r.)* JCWP Struga to naturalna część wód o złym stanie, dla której osiągnięcie celów środowiskowych⁴ jest zagrożone. Zlewnia JCWP stanowi obszar wrażliwy na eutrofizację wywołaną zanieczyszczeniami pochodzącymi ze źródeł komunalnych rozumianą jako wzbogacanie wód biogenami, w szczególności związkami azotu lub fosforu, powodującymi przyspieszony wzrost glonów oraz wyższych form życia roślinnego, w wyniku którego następują niepożądane zakłócenia biologicznych stosunków w środowisku wodnym oraz pogorszenie jakości tych wód.

Jakość wód podziemnych

Podstawowymi kierunkami środowiskowymi w odniesieniu do jednolitych części wód podziemnych jest utrzymanie lub poprawa ich jakości w celu zachowania dobrego stanu ilościowego oraz chemicznego.

Jednolite części wód podziemnych (JCWPd) są jednostkami hydrogeologicznymi. Zostały one wyodrębnione na podstawie systemów krążenia wód przypowierzchniowego poziomu wodonośnego. Obszar opracowania położony jest w zasięgu JCWPd nr 66 (kod GW200066). Zgodnie z *Planem gospodarowania wodami na obszarze dorzecza Wisły (2022 r.)* wody JCWPd nr 66 mają dobry stan chemiczny i ilościowy oraz nie są zagrożone nieosiągnięciem celów środowiskowych.

4.4 Istniejące problemy ochrony środowiska istotne z punktu widzenia realizacji projektowanego dokumentu

Hałas

Klimat akustyczny w istotny sposób wpływa na warunki bytowania i zdrowie człowieka oraz warunki życia zwierząt. Hałas stanowi jedno z istotnych zanieczyszczeń środowiska, które w związku z ciągłym rozwojem komunikacji, wzrastającym uprzemysłowieniem i postępującą urbanizacją stale wzrasta. Dopuszczalne poziomy hałasu są regulowane rozporządzeniem Ministra Środowiska z dnia 14 czerwca 2007 r. w sprawie dopuszczalnych poziomów hałasu w środowisku.

Klimat akustyczny na terenie gminy warunkują takie czynniki jak natężenie ruchu i jakość sieci drogowej, w mniejszym stopniu – ilość i zagęszczenie zabudowy, występowanie zakładów rzemieślniczych i terenów produkcyjno-magazynowych.

W obszarze opracowania aktualnie nie występują żadne obiekty lub przedsięwzięcia, które miałyby istotny negatywny wpływ na klimat akustyczny. Hałas związany z terenami rolnymi ma charakter sezonowy i wynika on z prowadzenia prac polowych z użyciem ciężkiego sprzętu. Drogi w najbliższym sąsiedztwie przedmiotowego terenu obsługują ruch lokalny, nie są one źródłem nadmiernie uciążliwego hałasu.

Wyposażenie w infrastrukturę techniczną

Przez obszar opracowania przebiegają napowietrzne linie elektroenergetyczne niskiego napięcia. Ponadto obszar opracowania jest uzbrojony w sieć wodociągową oraz telekomunikacyjną. W rejonie obszaru

⁴ dobry stan ekologiczny; zapewnienie drożności cieków dla migracji ichtiofauny o ile jest monitorowany wskaźnik diadromiczny D; dobry stan chemiczny

opracowania nie ma doprowadzonej sieci kanalizacji sanitarnej, zabudowa korzysta ze zbiorników bezodpływowych tzw. szamb. Nieszczelne zbiorniki bezodpływowe mogą być źródłem zanieczyszczeń przenikających do wód powierzchniowych i podziemnych.

4.5 Tendencje zmian środowiska przy braku realizacji ustaleń planu

Dla obszaru objętego opracowaniem obowiązuje miejscowy plan zagospodarowania przestrzennego gminy Parysów przyjęty uchwałą Nr XIII/60/03 Rady Gminy w Parysowie z dnia 30 grudnia 2003 roku ze zm. Plan ustala dla analizowanego obszaru przeznaczenie R – tereny rolne obejmujące tereny upraw polowych.

W przypadku braku realizacji projektu planu przewiduje się zachowanie stanu istniejącego.

5 Cele ochrony środowiska ustanowione na szczeblu międzynarodowym, wspólnotowym i krajowym, istotne z punktu widzenia realizowanego dokumentu oraz sposobu w jaki te cele i inne problemy środowiska zostały uwzględnione podczas opracowywania dokumentu

Ochrona środowiska na szczeblu międzynarodowym i wspólnotowym realizowana jest w Polsce między innymi poprzez wprowadzenie w życie odpowiednich aktów prawnych, w tym ustaw i rozporządzeń.

Projekt planu dotyczy niewielkiego w skali gminy terenu, niemożliwe jest więc przeprowadzenie analizy zgodności z celami ochrony środowiska ustanowionymi na szczeblu międzynarodowym, wspólnotowym czy krajowym, które z zasady odnoszą się do polityki przestrzennej dla większych jednostek np. gminy. Ogólne ustalenia planu nie stoją w sprzeczności z realizacją celów, dotyczących głównie:

- działań na rzecz zapewnienia realizacji zasad zrównoważonego rozwoju, przystosowania do zmian klimatu, ochrony różnorodności biologicznej – *Polityka ekologiczna państwa 2030 - strategia rozwoju w obszarze środowiska i gospodarki wodnej* wpisująca się w priorytety planowanych działań w obszarze ochrony środowiska w skali Unii Europejskiej;
- ochrony powierzchni ziemi, racjonalnego gospodarowania i zachowania wartości przyrodniczych określonych w przepisach szczegółowych, tj.: ustawa z dnia 27 kwietnia 2001 r. Prawo ochrony środowiska, ustawa z dnia 16 kwietnia 2004 r. o ochronie przyrody, ustawa z dnia 9 czerwca 2011 r. Prawo geologiczne i górnicze;
- utrzymania norm odnośnie jakości gleb określonych w przepisach szczegółowych – ustawa z dnia 3 lutego 1995 r. o ochronie gruntów rolnych i leśnych;
- ochrony wód powierzchniowych i podziemnych oraz prowadzenia odpowiedniej gospodarki wodno-ściekowej określonej w przepisach szczegółowych – ustawa z dnia 20 lipca 2017 r. Prawo wodne, ustawa z dnia 27 kwietnia 2001 r. Prawo ochrony środowiska; ustawa z dnia 7 czerwca 2001 r. o zbiorowym zaopatrzeniu w wodę i zbiorowym odprowadzaniu ścieków;
- ochrony powietrza – ustawa z dnia 27 kwietnia 2001 r. Prawo ochrony środowiska;
- prawidłowej gospodarki odpadami określonej w przepisach szczegółowych tj.: ustawa z dnia 14 grudnia 2012 r. o odpadach, ustawa z dnia 13 września 1996 r. o utrzymaniu czystości i porządku w gminach;
- utrzymania norm odnośnie dopuszczalnych poziomów hałasu w środowisku, określonych w przepisach szczegółowych, tj.: ustawa z dnia 27 kwietnia 2001 r. Prawo ochrony środowiska oraz odpowiednie rozporządzenia do niej.

6 Przewidywane znaczące oddziaływania, w tym oddziaływania bezpośrednie, pośrednie, wtórne, skumulowane, krótkoterminowe, średnioterminowe i długoterminowe, stałe, chwilowe oraz pozytywne i negatywne, na cele i przedmioty obszaru Natura 2000 oraz integralność tego obszaru, a także na środowisko

W niniejszej prognozie ocenia się skutki, które mogą wynikać z projektowanego przeznaczenia terenu pod funkcje określone w projekcie planu, które mogą wpływać na wprowadzanie gazów i pyłów do powietrza, wytwarzanie odpadów, wprowadzanie ścieków do wód lub do ziemi, emitowanie hałasu i pól elektromagnetycznych oraz powodować ryzyko wystąpienia awarii.

Analogicznie ocenia się skutki wpływu realizacji ustaleń projektu planu na powierzchnię ziemi, glebę, kopaliny, wody powierzchniowe i podziemne, klimat, zwierzęta i rośliny.

Realizacja nowej zabudowy wiąże się przede wszystkim z zajęciem terenu i zmniejszeniem powierzchni biologicznie czynnej, z produkcją ścieków, odpadów, emisją hałasu i niską emisją. Nie są to oddziaływania znaczące, powodujące przekroczenia norm w środowisku ani tym bardziej nowe w tym rejonie. W planie przyjęto prawidłowe ustalenia dotyczące powyższych kwestii i realizacja zabudowy zgodnie z planem i zgodnie z przepisami odrębnymi nie będzie stanowiła istotnego negatywnego oddziaływania.

6.1 Oddziaływanie na ludzi

W rozumieniu przepisów ustawy Prawo ochrony środowiska znaczące oddziaływanie na środowisko oznacza również znaczące oddziaływanie na zdrowie ludzi. O znaczącym oddziaływaniu na środowisko (zdrowie ludzi) można mówić w sytuacji, gdy przekraczane są standardy emisyjne oraz dopuszczalne normy hałasu (dopuszczalne normy zanieczyszczeń) określone w przepisach o ochronie środowiska.

Hałas

Klimat akustyczny w istotny sposób wpływa na warunki bytowania i zdrowie człowieka oraz warunki życia zwierząt. Hałas stanowi jedno z istotnych zanieczyszczeń środowiska, które w związku z ciągłym rozwojem komunikacji i postępującą urbanizacją stale wzrasta. Dopuszczalne poziomy hałasu są regulowane rozporządzeniem Ministra Środowiska z dnia 14 czerwca 2007 r. w sprawie dopuszczalnych poziomów hałasu w środowisku. Plan ustala obowiązek zachowania dopuszczalnego poziomu hałasu zgodnie z przepisami odrębnymi dla terenu chronionego akustycznie, oznaczonego na rysunku planu symbolem 1MNW – jak dla terenów przeznaczonych pod zabudowę mieszkaniową.

Tabela 2. Dopuszczalne poziomy hałasu w środowisku powodowanego przez poszczególne grupy źródeł hałasu w odniesieniu do jednej doby (źródło: rozporządzenie Ministra Środowiska z 14 czerwca 2007 r. w sprawie dopuszczalnych poziomów hałasu w środowisku)

rodzaj terenu	drogi lub linie kolejowe		pozostałe obiekty i działalność będąca źródłem hałasu	
	pora dnia – przedział czasu odniesienia równy 16 godzinom	pora nocy – przedział czasu odniesienia równy 8 godzinom	pora dnia – przedział czasu odniesienia równy 8 najmniej korzystnym godzinom dnia kolejno po sobie następującym	pora nocy – przedział czasu odniesienia równy 1 najmniej korzystnej godzinie nocy
strefa ochronna „A” uzdrowiska, tereny szpitali poza miastem	50 dB	45 dB	45 dB	40 dB
tereny zabudowy mieszkaniowej jednorodzinnej, tereny zabudowy związanej ze stałym lub czasowym pobytem dzieci i młodzieży, tereny domów opieki społecznej, tereny szpitali w miastach	61 dB	56 dB	50 dB	40 dB
tereny zabudowy mieszkaniowej wielorodzinnej i zamieszkania zbiorowego, tereny zabudowy	65 dB	56 dB	55 dB	45 dB

zagrodowej, tereny rekreacyjno-wypoczynkowe, tereny mieszkaniowo-usługowe				
---	--	--	--	--

Powstanie nowej zabudowy mieszkaniowej jednorodzinnej uzupełnionej nieuciążliwymi usługami handlu w stosunku do stanu obecnego przyczyni się do zmiany klimatu akustycznego okolicy (wzrost ruchu samochodowego do i z nowopowstałych obiektów), jednak nie będą to zmiany powodujące uciążliwości dla mieszkańców i otoczenia. Uciążliwości związane z hałasem mogą powstawać na etapie realizacji inwestycji, w trakcie budowy nowych obiektów, co będzie miało bezpośredni, ale krótkotrwały i chwilowy charakter.

Oddziaływanie na powietrze

Powstanie nowej zabudowy mieszkaniowej jednorodzinnej uzupełnionej nieuciążliwymi usługami handlu wiąże się ze wzrostem zapotrzebowania na energię i ciepło, w wyniku czego wzrośnie emisja gazów i pyłów do powietrza. Projekt planu w zakresie zaopatrzenia w ciepło ustala:

- a) *ogrzewanie budynków ze źródeł indywidualnych, z zastosowaniem wysokosprawnych źródeł ciepła, ograniczających emisję zanieczyszczeń do środowiska z zastrzeżeniem lit. b,*
- b) *dopuszcza się ogrzewanie budynków z indywidualnych źródeł ciepła zasilanych z sieci gazowej lub elektroenergetycznej, lub urządzeń kogeneracyjnych zasilanych paliwem gazowym lub ogrzewanie budynków z urządzeń wykorzystujących energię odnawialną.*

Zaopatrzenie w ciepło z indywidualnych źródeł może powodować nieznaczny wzrost emisji gazów i pyłów do powietrza. Będzie to oddziaływanie o charakterze sezonowym, zależnym od warunków atmosferycznych. Warto podkreślić, że na wielkość emisji ma także wpływ zastosowana technologia w systemach pozyskiwania ciepła – przewiduje się, że nowoczesne rozwiązania znacznie obniżą emisję. Wykorzystanie odnawialnych źródeł energii bezpośrednio wpływa na ograniczenie ilościowe zasobów nieodnawialnych oraz przyczynia się do ograniczenia emisji zanieczyszczeń.

W fazie wznoszenia nowych obiektów budowlanych nastąpi czasowe oddziaływanie na powietrze atmosferyczne związane z pracą urządzeń budowlanych oraz transportem materiałów na placie budowy. Będzie to oddziaływanie bezpośrednie, chwilowe, lokalne, ograniczone do etapu prowadzenia prac budowlanych.

Promieniowanie elektromagnetyczne

Pole elektromagnetyczne jest to pole elektryczne, magnetyczne lub elektromagnetyczne o częstotliwości od 0 Hz do 300 GHz. Głównymi źródłami promieniowania niejonizującego w środowisku są: stacje radiowe i telewizyjne, elektroenergetyczne linie wysokiego napięcia, stacje transformatorowe, stacje przekaźnikowe telefonii komórkowej, urządzenia radiolokacyjne oraz radionawigacyjne. Dopuszczalny poziom pola elektrycznego w zależności od funkcji obszaru określa szczegółowo rozporządzenie Ministra Zdrowia z dnia 17 grudnia 2019 r. w sprawie dopuszczalnych poziomów pól elektromagnetycznych w środowisku (Dz.U. z 2019 r., poz. 2448).

W granicach obszaru opracowania nie występują napowietrzne sieci elektroenergetyczne wysokich napięć, maszty telefonii komórkowej ani inne obiekty emitujące pole elektromagnetyczne o dużym natężeniu. Przez obszar opracowania przebiegają jedynie napowietrzne linie elektroenergetyczne niskiego napięcia.

Ustalenia projektu planu nie wprowadzają funkcji skutkujących narażeniem ludzi na pole elektromagnetyczne. W zakresie zaopatrzenia w energię elektryczną plan ustala:

- a) *zasilanie w energię elektryczną w oparciu o stacje oraz linie elektroenergetyczne średniego i niskiego napięcia,*
- b) *dopuszczenie przebudowy istniejącej sieci elektroenergetycznej z linii napowietrznych na kablowe,*
- c) *dopuszczenie lokalizacji stacji transformatorowych w granicach planu,*
- d) *dopuszczenie indywidualnych systemów pozyskiwania energii, w tym urządzeń wytwarzających energię z odnawialnych źródeł energii, zgodnie z przepisami odrębnymi,*
- e) *dopuszcza się wytwarzanie energii elektrycznej z instalacji kogeneracji rozproszonej lub ogniwo paliwowych.*

Realizacja ustaleń projektu planu skutkować będzie zachowaniem aktualnego, bardzo korzystnego

poziomu pól elektromagnetycznych, gdyż nie prognozuje się realizacji nowych źródeł (urządzeń i instalacji) o znacznej powierzchni oddziaływania. Prognozuje się, że w pełni zostaną zachowane i dotrzymane dopuszczalne poziomy pól elektromagnetycznych.

W stosunku do urządzeń fotowoltaicznych to źródłem promieniowania elektromagnetycznego dla elektrowni słonecznych jest stacja transformatorowa, linie elektroenergetyczne oraz przepływ prądu w przewodniku paneli fotowoltaicznych. Ocenia się, iż natężenie pola elektromagnetycznego od wyżej wymienionych elementów elektrowni fotowoltaicznej poza terenem jej lokalizacji będzie wynosiło mniej niż naturalne promieniowanie elektromagnetyczne i nie przekroczy dopuszczalnych poziomów pól elektromagnetycznych w środowisku naturalnym zawartych w rozporządzeniu Ministra Zdrowia z dnia 17 grudnia 2019 r. w sprawie dopuszczalnych poziomów pól elektromagnetycznych w środowisku (Dz.U. z 2019 r., poz. 2448).

Zachowując zgodność z przepisami prawa nie przewiduje się negatywnego oddziaływania promieniowania elektromagnetycznego na zdrowie ludzi.

Ryzyko wystąpienia poważnych awarii

Zgodnie z ustawą Prawo ochrony środowiska przez poważną awarię rozumie się „zdarzenie, w szczególności emisję, pożar lub eksplozję, powstałe w trakcie procesu przemysłowego, magazynowania lub transportu, w których występuje jedna lub więcej niebezpiecznych substancji, prowadzące do natychmiastowego powstania zagrożenia życia lub zdrowia ludzi lub środowiska lub powstania takiego zagrożenia z opóźnieniem”. O zaliczeniu zakładu do kategorii o zwiększonym lub o dużym ryzyku wystąpienia poważnych awarii decyduje Minister Rozwoju (Dz.U. z 2016 r., poz. 138).

Na terenie gminy Parysów nie ma zakładów o zwiększonym lub dużym ryzyku wystąpienia poważnych awarii. W ustaleniach planu zakazano lokalizacji zakładów stwarzających zagrożenie dla życia lub zdrowia ludzi, a w szczególności zakładów stwarzających zagrożenie wystąpienia poważnej awarii przemysłowej.

6.2 Oddziaływanie na wodę

W związku z powstaniem nowej zabudowy wzrośnie przede wszystkim ilość pobieranej wody i wytwarzanych ścieków. W zakresie zaopatrzenia w wodę w planie ustala się zasilanie w wodę z indywidualnych ujęć wody lub z sieci wodociągowej oraz budowę sieci wodociągowej o średnicy nie mniejszej niż 80 mm, w parametrach wymaganych dla ochrony przeciwpożarowej. W zakresie odprowadzania ścieków ustala odprowadzenie ścieków do sieci kanalizacyjnej oraz budowę sieci kanalizacyjnej o średnicy nie mniejszej niż 90 mm. Ponadto do czasu podłączenia nieruchomości do sieci kanalizacyjnej dopuszcza zastosowanie rozwiązań indywidualnych z uwzględnieniem obowiązujących w tym zakresie przepisów odrębnych.

W związku z podłączeniem projektowanej zabudowy do sieci kanalizacyjnej i wodociągowej nie prognozuje się wpływu na jakość wód powierzchniowych i podziemnych. Realizacja nowej zabudowy przyczyni się do zwiększenia ilości pobieranej wody oraz wzrostu produkcji nieczystości ciekłych.

W zakresie odprowadzania wód opadowych i roztopowych plan ustala:

- a) *odprowadzanie wód opadowych i roztopowych z terenów zabudowy i dróg poprzez spływ powierzchniowy i urządzenia infiltracyjne, w tym: rowy infiltracyjne, zbiorniki retencyjno-infiltracyjne, zbiorniki retencyjno-odparowujące, studnie chłonne, po uprzednim oczyszczeniu, zgodnie z przepisami odrębnymi w zakresie prawa wodnego, z zastrzeżeniem lit. b,*
- b) *dopuszczenie odprowadzania wód opadowych i roztopowych bezpośrednio do ziemi na danej działce budowlanej lub po uprzednim oczyszczeniu do cieków wodnych, zgodnie z przepisami odrębnymi w zakresie prawa wodnego,*
- c) *dopuszczenie budowy sieci kanalizacji deszczowej o średnicy nie mniejszej niż 200 mm.*

Odprowadzanie wód opadowych bezpośrednio do ziemi jest rozwiązaniem korzystnym, ograniczającym zaburzenia naturalnego cyklu, o ile zachowuje się zgodność z przepisami prawa.

Powyższe rozwiązania są prawidłowe. Nie wpłyną na możliwość osiągnięcia celów środowiskowych ustalonych dla jednolitych części wód.

6.3 Oddziaływanie na powierzchnię ziemi

Przekształcenia związane z budową nowych obiektów

Do niekorzystnych przekształceń terenu dochodzić będzie przede wszystkim podczas prowadzenia wszelkich prac budowlanych. Przy lokalizacji nowych obiektów budowlanych dochodzi do przekształcenia powierzchniowej warstwy ziemi poprzez wykonywanie wykopów pod fundamenty nowych budynków lub budowę dróg. Opisywane oddziaływania będą nieznaczne, o charakterze bezpośrednim, długoterminowym i stałym. Wystąpią również krótkoterminowe i chwilowe oddziaływania, związane z etapem prowadzenia prac budowlanych (czasowe deformacje terenu, wykopy itp.).

Należy podkreślić, że w obszarze opracowania obowiązują przepisy dotyczące Nadwiślańskiego Obszaru Chronionego Krajobrazu, które zakazują wykonywania prac ziemnych trwale zniekształcających rzeźbę terenu, z wyjątkiem prac związanych z zabezpieczeniem przeciwsztormowym, przeciwpowodziowym lub przeciwoświszkowym lub utrzymaniem, budową, odbudową, naprawą lub remontem urządzeń wodnych. Należy więc przypuszczać, że dostosowanie się do tego przepisu będzie skutkowało takimi rozwiązaniami technicznymi, które nie będą wymagały przekształceń.

Skażenia gleb

Przeznaczenie terenu pod funkcje mieszkaniowe uzupełnione nieuciążliwymi usługami handlu nie wiąże się z zanieczyszczeniem gleby lub ziemi pod warunkiem prawidłowej gospodarki odpadami i ściekami. Działania podjęte na terenie gminy w zakresie gospodarki wodno-ściekowej i gospodarki odpadami są w tym względzie prawidłowe w stosunku do istniejących uwarunkowań. Ponadto w granicach obszaru objętego planem nie przewiduje się prowadzenia działalności uciążliwych dla środowiska.

Nie przewiduje się znaczących negatywnych oddziaływań na powierzchnię ziemi.

6.4 Oddziaływanie na zasoby naturalne

W granicach obszaru opracowania nie występują udokumentowane złoża kopalin, nie przewiduje się więc oddziaływań na zasoby geologiczne.

Obszar opracowania położony jest w granicach dwóch nieudokumentowanych głównych zbiorników wód podziemnych: GZWP nr 215 Subniecka warszawska i GZWP nr 2151 (pierwotnie: 215A) Subniecka warszawska (część centralna). Zbiorniki te nie mają opracowanej dokumentacji hydrogeologicznej ani wyznaczonych obszarów ochronnych. Wody głównych zbiorników wód podziemnych podlegają ochronie prawnej na tych samych zasadach, co wszystkie wody podziemne.

6.5 Oddziaływanie na krajobraz

W wyniku realizacji ustaleń planu przewiduje się na obszarze dogęszczenie istniejącej zabudowy mieszkaniowej jednorodzinnej. Tereny otwarte zostaną przekształcone w tereny zurbanizowane. Ze względu, iż w bezpośrednim otoczeniu obszaru opracowania widoczna jest postępująca urbanizacja nie przewiduje się wystąpienia oddziaływań o charakterze znaczącym na lokalny krajobraz oraz powstania obiektów dysharmonijnych.

6.6 Wpływ na ekosystemy i różnorodność biologiczną

Różnorodność biologiczną można rozumieć jako stopień zachowania naturalnie występujących gatunków oraz zbiorowisk, a także ras zwierząt i form roślin. Różnorodność biologiczna występuje, zatem na trzech poziomach organizacji przyrody: ekosystemowym, gatunkowym, genetycznym.

Realizacja ustaleń planu będzie skutkowałą lokalizacją nowej zabudowy. Zmniejszeniu ulegnie powierzchnia terenów biologicznie czynnych, na których w naturalny sposób może zachodzić proces infiltracji wód opadowych. Dla terenu 1MNW plan wprowadza obowiązek zachowania minimalnej powierzchni biologicznie czynnej na poziomie 0,25.

Zmianie ulegną istniejące siedliska, jednakże nie przewiduje się strat w różnorodności biologicznej o znaczeniu ponadlokalnym. Obszar opracowania w znacznej mierze stanowi teren rolniczy porośnięty roślinnością trawiastą oraz segetalną towarzyszącą polom uprawnym. We wschodniej części znajduje się zabudowa mieszkaniowa jednorodzinna. Ze względu na rolnicze wykorzystanie oraz częściowe zabudowanie obszar opracowania nie stanowi istotnego miejsca bytowania oraz żerowania dla zwierząt.

Nie występują tutaj gatunki roślin, grzybów i zwierząt objęte ochroną gatunkową, wymienione w:

- Rozporządzeniu Ministra Środowiska z dnia 16 grudnia 2016 r. w sprawie ochrony gatunkowej zwierząt (tekst jedn.: Dz.U. z 2022 r., poz. 2380);
- Rozporządzeniu Ministra Środowiska z dnia 9 października 2014 r. w sprawie ochrony gatunkowej roślin (Dz.U. z 2014 r., poz. 1409);
- Rozporządzeniu Ministra Środowiska z dnia 9 października 2014 r. w sprawie ochrony gatunkowej grzybów (Dz.U. z 2014 r., poz. 1408).

Brak także gatunków zagrożonych wyginięciem (znajdujących się na regionalnej czerwonej liście) lub rzadkich.

6.7 Oddziaływanie na zabytki i dobra materialne

Brak oddziaływań. Na obszarze objętym projektem planu nie występują obiekty ochrony konserwatorskiej wpisane do rejestru lub ewidencji zabytków, brak także stanowisk archeologicznych. Tereny te nie są również objęte strefą ochrony archeologicznej. Nie przewiduje się negatywnego oddziaływania realizacji ustaleń projektu planu na zabytki, dziedzictwo kulturowe oraz dobra kultury współczesnej.

6.8 Oddziaływanie na obszary Natura 2000 i inne obszary chronione na mocy ustawy o ochronie przyrody

Obszar opracowania położony jest w granicach Nadwiślańskiego Obszaru Chronionego Krajobrazu utworzonego na mocy uchwały Nr XVII/99/86 WRN w Siedlcach z dnia 28 października 1986 r. w sprawie obszarów chronionego krajobrazu (Dz. Urz. z 1986 r. Nr 11, poz. 130; zm. Dz. Urz. z 1990 r. Nr 13, poz. 221, Dz. Urz. z 1991 r. Nr 7, poz. 182, Dz. Urz. z 1993 r. Nr 8, poz. 166). Obecnie dla OChK obowiązuje uchwała Nr 141/23 Sejmiku Województwa Mazowieckiego z dnia 11 lipca 2023 r. w sprawie Nadwiślańskiego Obszaru Chronionego Krajobrazu położonego na terenie powiatów garwolińskiego, mińskiego i otwockiego (Dz. Urz. Województwa Mazowieckiego z 2023 r., poz. 8531).

Ustalenia projektu planu:

1. nie wprowadzają w sposób bezpośredni przedsięwzięć mogących znacząco oddziaływać na środowisko w rozumieniu przepisów ustawy z dnia 3 października 2008 r. o udostępnianiu informacji o środowisku i jego ochronie, udziale społeczeństwa w ochronie środowiska oraz o ocenach oddziaływania na środowisko (Dz. U. z 2023 r. poz. 1094 i 1113) – kwestia rozstrzygnięcia występowania niekorzystnego wpływu będzie miała miejsce na etapie procedury oceny oddziaływania przedsięwzięcia na środowisko.

Projekt planu zakazuje lokalizacji przedsięwzięć mogących zawsze znacząco oddziaływać na środowisko, z wyjątkiem obiektów infrastruktury technicznej i komunikacyjnej oraz dopuszcza lokalizację przedsięwzięć mogących potencjalnie znacząco oddziaływać na środowisko, z zastrzeżeniem przepisów odrębnych w zakresie Nadwiślańskiego Obszaru Chronionego Krajobrazu.

Przedsięwzięcia mogące potencjalnie znacząco oddziaływać na środowisko powinny mieć przeprowadzoną procedurę oceny oddziaływania przedsięwzięcia na środowisko w celu wydania decyzji o środowiskowych uwarunkowaniach dla realizacji przedsięwzięcia (można odstąpić od procedury OOŚ, jeśli odpowiedni organ uzna na podstawie karty informacyjnej przedsięwzięcia, że nie będzie ono znacząco oddziaływać na środowisko). W raporcie wykonanym na potrzeby procedury ocenia się wielkość i zasięg oddziaływania m.in. na ludzi, klimat akustyczny, powietrze

atmosferyczne, wodę, powierzchnię ziemi oraz zgodność z przepisami, a w przypadku istotnie negatywnych oddziaływań wskazuje się działania zapobiegające.

2. nie skutkują koniecznością likwidowania i niszczenia zadrzewień śródpolnych, przydrożnych i nadwodnych, jeżeli nie wynikają one z potrzeby ochrony przeciwpowodziowej i zapewnienia bezpieczeństwa ruchu drogowego lub wodnego lub budowy, odbudowy, utrzymania, remontów lub naprawy urządzeń wodnych;
3. nie skutkują koniecznością wydobywania do celów gospodarczych skał, w tym torfu, oraz skamieniałości, w tym kopalnych szczątków roślin i zwierząt, a także minerałów i bursztynu;
4. nie skutkują koniecznością wykonywania prac ziemnych trwale zniekształcających rzeźbę terenu, z wyjątkiem prac związanych z zabezpieczeniem przeciwsztormowym, przeciwpowodziowym lub przeciwosuwiskowym lub utrzymaniem, budową, odbudową, naprawą lub remontem urządzeń wodnych;
5. nie skutkują koniecznością dokonywania zmian stosunków wodnych, jeżeli służą innym celom niż ochrona przyrody lub zrównoważone wykorzystanie użytków rolnych i leśnych oraz racjonalna gospodarka wodna lub rybacka;
6. nie skutkują koniecznością likwidowania naturalnych zbiorników wodnych, starorzeczy i obszarów wodno-błotnych;
7. nie skutkują koniecznością budowania nowych obiektów budowlanych w pasie szerokości 100 m od rzeki Wisły i w obszarze Natura 2000, na pozostałym terenie w pasie szerokości 50 m od:
 - a) linii brzegów rzek, jezior i innych naturalnych zbiorników wodnych,
 - b) zasięgu lustra wody w sztucznych zbiornikach wodnych usytuowanych na wodach płynących przy normalnym poziomie piętrzenia określonym w pozwoleniu wodnoprawnym, o którym mowa w art. 389 pkt 1 ustawy z dnia 20 lipca 2017 r. – Prawo wodne (Dz. U. z 2022 r. poz. 2625 i 2687 oraz z 2023 r. poz. 295 i 412, 877)
 - z wyjątkiem urządzeń wodnych oraz obiektów służących prowadzeniu racjonalnej gospodarki rolnej, leśnej lub rybackiej.

Projekt planu wskazuje w zakresie granic i sposobu zagospodarowania terenów lub obiektów podlegających ochronie, ustalonych na podstawie przepisów odrębnych, że obszar objęty planem znajduje się w granicach Nadwiślańskiego Obszaru Chronionego Krajobrazu, dla którego obowiązują nakazy i zakazy odnośnie zagospodarowania terenu zgodnie z uchwałą ustanawiającą ten obszar.

6.9 Oddziaływanie na klimat i adaptacja do zmian klimatu

Do czynników kształtujących klimat zaliczamy: promieniowanie słoneczne, usłonecznienie, opady, temperaturę, wilgotność względną oraz prędkość wiatru. Wtórnie na klimat wpływają również zagospodarowanie terenu i zanieczyszczenia powietrza. W wyniku zmiany użytkowania terenu w stosunku do stanu istniejącego przewiduje się lokalne, pośrednie oddziaływanie na mikroklimat.

Globalne działania w obszarze planu mogą mieć znaczenie poprzez realizację polityki niskoemisyjnej. Dla potrzeb ograniczenia niskiej emisji dla gminy sporządzono *Plan Gospodarki Niskoemisyjnej Gminy Parysów*. Plan określa szczegółowe cele ograniczenia niskiej emisji w gminie oraz działania, zadania i środki zaradcze zaplanowane na cały okres objęty planem.

Ustalenia projektu planu w zakresie zaopatrzenia w ciepło, gaz, energię elektryczną w większości są spójne z planem gospodarki niskoemisyjnej. Ważne są przede wszystkim ustalenia dotyczące OZE – w planie dopuszcza się lokalizację urządzeń wytwarzających energię i ciepło z odnawialnych źródeł energii.

Zgodnie z ratyfikowaną przez Polskę Ramową Konwencją Narodów Zjednoczonych w sprawie zmian klimatu należy dążyć do wprowadzenia działań prowadzących do zapobiegania niebezpiecznej antropogenicznej ingerencji w system klimatyczny. Problematyka zmian klimatu w dokumentach realizowanych na szczeblu krajowym została zawarta w opracowaniu *Strategiczny plan adaptacji dla sektorów i obszarów wrażliwych na zmiany klimatu do roku 2020 z perspektywą do roku 2030*. Jako cel główny wskazano

zapewnienie zrównoważonego rozwoju oraz efektywnego funkcjonowania gospodarki i społeczeństwa w warunkach zmiany klimatu. Ocena działań adaptacyjnych przestrzeni, gospodarki i środowiska do możliwych zmian klimatycznych jest utrudniona, ponieważ projekt planu dotyczy niewielkiego w skali gminy terenu, niemożliwe jest więc przeprowadzenie analizy zgodności z celami, które z zasady odnoszą się do polityki przestrzennej dla większych jednostek np. gminy, miasta. Ogólnie plan uwzględnia cele adaptacyjne poprzez:

- zasilanie w energię elektryczną w oparciu o stacje oraz linie elektroenergetyczne średniego i niskiego napięcia;
- zasilanie w wodę z sieci wodociągowej, w tym jej budowę;
- odprowadzenie ścieków do sieci kanalizacji sanitarnej, w tym jej budowę;
- zasilanie w gaz z sieci gazowej;
- możliwość wykorzystania OZE – dopuszcza się pozyskiwanie energii ze źródeł odnawialnych.

7 Rozwiązania mające na celu zapobieganie, ograniczanie lub kompensację przyrodniczą negatywnych oddziaływań na środowisko mogących być rezultatem realizacji projektowanego dokumentu

Podstawowe problemy z zakresu ochrony środowiska w planie zostały rozwiązane w sposób prawidłowy. Plan dotyczy pojedynczych zagadnień, które nie będą w istotny negatywny sposób oddziaływały na środowisko. W zakresie zasad ochrony środowiska, przyrody i krajobrazu plan ustala:

- obowiązek zachowania dopuszczalnego poziomu hałasu zgodnie z przepisami odrębnymi dla terenu chronionego akustycznie, oznaczonego na rysunku planu symbolem 1MNW – jak dla terenów przeznaczonych pod zabudowę mieszkaniową;
- zakaz lokalizacji przedsięwzięć mogących zawsze znacząco oddziaływać na środowisko, z wyjątkiem obiektów infrastruktury technicznej i komunikacyjnej;
- dopuszczenie lokalizacji przedsięwzięć mogących potencjalnie znacząco oddziaływać na środowisko, z zastrzeżeniem przepisów odrębnych w zakresie Nadwiślańskiego Obszaru Chronionego Krajobrazu;
- zakaz lokalizacji zakładów stwarzających zagrożenie dla życia lub zdrowia ludzi, a w szczególności zakładów stwarzających zagrożenie wystąpienia poważnej awarii przemysłowej;
- uwzględnienie uwarunkowań wynikających z położenia obszaru objętego planem w zasięgu Głównych Zbiorników Wód Podziemnych nr 215 Subniecka warszawska oraz nr 2151 Subniecka warszawska (część centralna), zgodnie z ustaleniami niniejszej uchwały.

Ponadto w zakresie granic i sposobu zagospodarowania terenów lub obiektów podlegających ochronie, ustalonych na podstawie przepisów odrębnych – obszar objęty planem znajduje się w granicach Nadwiślańskiego Obszaru Chronionego Krajobrazu, dla którego obowiązują nakazy i zakazy odnośnie zagospodarowania terenu zgodnie z uchwałą ustanawiającą ten obszar.

Rozwiązania mające na celu zapobieganie, ograniczanie lub kompensację przyrodniczą negatywnych oddziaływań na cele i przedmiot ochrony obszaru Natura 2000 oraz integralność tego obszaru

Realizacja ustaleń planu nie będzie oddziaływała na obszary Natura 2000, które nie znajdują się w granicach opracowania ani w bliskim sąsiedztwie, w związku z czym nie wskazuje się ww. działań.

8 Rozwiązania alternatywne do rozwiązań zawartych w projektowanym dokumencie wraz z uzasadnieniem ich wyboru

Realizacja ustaleń planu nie będzie w istotny sposób oddziaływała na środowisko, nie wskazuje się

działań alternatywnych.

9 Propozycje dotyczące przewidywanych metod analizy skutków realizacji postanowień projektowanego dokumentu oraz częstotliwość jej przeprowadzania

Monitoring skutków wdrażania i funkcjonowania ustaleń planu prowadzić będzie Rada Gminy Parysów. Wskazane jest dokonywanie oceny stanu realizacji ustaleń i wpływu na środowisko w cyklach corocznych. Urząd powinien również zapoznawać się z raportami o stanie i jakości poszczególnych elementów środowiska i monitorowanych parametrów, przygotowywanymi przez jednostki i instytucje związane z gospodarką wodną, zarządy dróg, starostwa powiatowe, urzędy wojewódzkie, a w zakresie ochrony przyrody Regionalną Dyрекcyję Ochrony Środowiska, Główny Inspektorat Ochrony Środowiska oraz jednostki wspomagające, zatrudniające ekspertów w dziedzinie ochrony środowiska, np. IMGW, RZGW i inne.

10 Transgraniczne oddziaływanie na środowisko

Realizacja ustaleń planu nie spowoduje transgranicznego oddziaływania na środowisko ze względu na znaczne oddalenie obszaru od granic państwa oraz na niewielkie oddziaływanie planowanych inwestycji.

11 Streszczenie w języku niespecjalistycznym

Przedmiotem opracowania jest Prognoza oddziaływania na środowisko do miejscowego planu zagospodarowania przestrzennego działki ewidencyjnej nr 558 w obrębie geodezyjnym Wola Starogrodzka w gminie Parysów, sporządzonego w następstwie podjęcia uchwały Nr LVI/352/2023 Rady Gminy Parysów z dnia 27 września 2023 r. w sprawie przystąpienia do sporządzenia miejscowego planu zagospodarowania przestrzennego działki ewidencyjnej nr 558 w obrębie geodezyjnym Wola Starogrodzka w gminie Parysów.

Dla obszaru objętego opracowaniem obowiązuje miejscowy plan zagospodarowania przestrzennego gminy Parysów przyjęty uchwałą Nr XIII/60/03 Rady Gminy w Parysowie z dnia 30 grudnia 2003 roku ze zm. Plan ustala dla analizowanego obszaru przeznaczenie R – tereny rolne obejmujące tereny upraw polowych.

Potrzeba sporządzenia nowych miejscowych planów zagospodarowania przestrzennego w gminie Parysów została wykazana w „Analizie zmian w zagospodarowaniu przestrzennym Gminy Parysów” stanowiącej załącznik do uchwały Nr XIX/104/2020 Rady Gminy Parysów z dnia 30 stycznia 2020 r. w sprawie przyjęcia „Analizy zmian w zagospodarowaniu przestrzennym Gminy Parysów”. Zgodnie z analizą w pierwszej kolejności należy opracować zmiany planu miejscowego dla terenów wyznaczonych w studium pod rozwój zabudowy i dla tych, dla których istnieje presja inwestycyjna.

Również zmiana Studium uwarunkowań i kierunków zagospodarowania przestrzennego gminy Parysów przyjęta uchwałą Nr LI/320/2023 Rady Gminy Parysów z dnia 28 marca 2023 r. ustala, że gmina zamierza sporządzić plany miejscowe m.in. dla potencjalnych terenów rozwojowych tj. obszarów rozwoju zabudowy i obszarów wielofunkcyjnych wskazanych na rysunku kierunków zagospodarowania przestrzennego Studium.

Ponadto do Urzędu Gminy w Parysowie wpłynął wniosek o zmianę obowiązującego na analizowanym obszarze miejscowego planu zagospodarowania przestrzennego w zakresie przeznaczenia wnioskowanej działki pod tereny zabudowy mieszkaniowej i usługi.

W związku z powyższym w projekcie planu dla obszaru opracowania określono przeznaczenie:

- **MNW** – teren zabudowy mieszkaniowej jednorodzinnej wolnostojącej (przeznaczenie uzupełniające – teren usług handlu, teren komunikacji drogowej wewnętrznej).

W niniejszej prognozie ocenia się skutki, które mogą wynikać z projektowanego przeznaczenia terenu pod funkcje określone w projekcie planu, które mogą wpływać na wprowadzanie gazów i pyłów do powietrza, wytwarzanie odpadów, wprowadzanie ścieków do wód lub do ziemi, emitowanie hałasu i pól elektromagnetycznych oraz powodować ryzyko wystąpienia awarii.

Analogicznie ocenia się skutki wpływu realizacji ustaleń projektu planu na powierzchnię ziemi, glebę,

kopaliny, wody powierzchniowe i podziemne, klimat, zwierzęta i rośliny.

Realizacja nowej zabudowy wiąże się przede wszystkim z zajęciem terenu i zmniejszeniem powierzchni biologicznie czynnej, z produkcją ścieków, odpadów, emisją hałasu i niską emisją. Nie są to oddziaływania znaczące, powodujące przekroczenia norm w środowisku ani tym bardziej nowe w tym rejonie. W planie przyjęto prawidłowe ustalenia dotyczące powyższych kwestii i realizacja zabudowy zgodnie z planem i zgodnie z przepisami odrębnymi nie będzie stanowiła istotnego negatywnego oddziaływania.

Ponadto analizy dokonane w prognozie wykazały:

- Monitoring skutków wdrażania i funkcjonowania ustaleń planu prowadzić będzie Rada Gminy Parysów. Wskazane jest dokonywanie oceny stanu realizacji ustaleń i wpływu na środowisko w cyklach corocznych. Stan środowiska będzie również monitorowany w ramach Państwowego Monitoringu Środowiska.
- Realizacja ustaleń planu nie spowoduje transgranicznego oddziaływania na środowisko.
- Realizacja ustaleń planu nie będzie oddziaływała na obszary Natura 2000, które nie znajdują się w granicach opracowania ani w bliskim sąsiedztwie, w związku z czym nie przewiduje się rozwiązań mających na celu zapobieganie, ograniczanie lub kompensację przyrodniczą negatywnych oddziaływań na środowisko mogących być rezultatem realizacji projektowanego dokumentu.
- Realizacja ustaleń planu nie będzie w istotny sposób oddziaływała na środowisko, nie wskazuje się działań alternatywnych.

12 Oświadczenie autora prognozy

Warszawa, dnia 15 kwietnia 2024 r.

O Ś W I A D C Z E N I E A U T O R A P R O G N O Z Y

W związku z art. 74a ust. 1 i 2 ustawy z dnia 3 października 2008 r. o udostępnianiu informacji o środowisku i jego ochronie, udziale społeczeństwa w ochronie środowiska oraz o ocenach oddziaływania na środowisko (tekst jedn.: Dz.U. z 2023 r., poz. 1094 ze zm.)

o ś w i a d c z a m

że jako autor *Prognozy na środowisko do miejscowego planu zagospodarowania przestrzennego działki ewidencyjnej nr 558 w obrębie geodezyjnym Wola Starogrodzka w gminie Parysów* spełniam warunki określone przez wyżej przywołany artykuł, tj.:

- ukończyłam, w rozumieniu przepisów o szkolnictwie wyższym, co najmniej studia pierwszego stopnia lub studia drugiego stopnia, lub jednolite studia magisterskie na kierunkach związanych z kształceniem w obszarze nauk przyrodniczych z dziedzin nauk biologicznych oraz nauk o Ziemi;
- posiadam co najmniej 3-letnie doświadczenie w pracach w zespołach autorów przygotowujących prognozy oddziaływania na środowisko;
- byłam co najmniej pięciokrotnie członkiem zespołów autorów przygotowujących prognozy oddziaływania na środowisko.

Jestem świadoma odpowiedzialności karnej za złożenie fałszywego oświadczenia.

Agata Gzwałt

13 Wykazy

13.1 Akty prawne uwzględnione w opracowaniu

- Ustawa z dnia 3 października 2008 r. o udostępnianiu informacji o środowisku i jego ochronie, udziale społeczeństwa w ochronie środowiska oraz o ocenach oddziaływania na środowisko (tekst jedn.: Dz.U. z 2023 r., poz. 1094 ze zm.);
- Ustawa z dnia 27 kwietnia 2001 r. Prawo ochrony środowiska (tekst jedn.: Dz.U. z 2024 r., poz. 54);
- Ustawa z dnia 16 kwietnia 2004 r. o ochronie przyrody (tekst jedn.: Dz.U. z 2023 r., poz. 1336 ze zm.);
- Ustawa z dnia 27 marca 2003 r. o planowaniu i zagospodarowaniu przestrzennym (tekst jedn.: Dz.U. z 2023 r., poz. 977 ze zm.);
- Ustawa z dnia 9 czerwca 2011 r. Prawo geologiczne i górnicze (tekst jedn.: Dz.U. z 2023 r., poz. 633 ze zm.);
- Ustawa z dnia 20 lipca 2017 r. Prawo wodne (tekst jedn.: Dz.U. z 2023 r., poz. 1478 ze zm.);
- Ustawa z dnia 28 września 1991 r. o lasach (tekst jedn.: Dz.U. z 2024 r., poz. 530);
- Ustawa z dnia 14 grudnia 2012 r. o odpadach (tekst jedn.: Dz.U. z 2023 r., poz. 1587 ze zm.);
- Ustawa z dnia 3 lutego 1995 r. o ochronie gruntów rolnych i leśnych (tekst jedn.: Dz.U. z 2024 r., poz. 82);
- Ustawa z dnia 23 lipca 2003 r. o ochronie zabytków i opiece nad zabytkami (tekst jedn.: Dz.U. z 2022 r., poz. 840 ze zm.);
- Ustawa z dnia 7 czerwca 2001 r. o zbiorowym zaopatrzeniu w wodę i zbiorowym odprowadzaniu ścieków (tekst jedn.: Dz.U. z 2023 r., poz. 537 ze zm.);
- Ustawa z dnia 13 września 1996 r. o utrzymaniu czystości i porządku w gminach (tekst jedn.: Dz.U. z 2024 r., poz. 399);
- Rozporządzenie Ministra Środowiska z dnia 9 września 2002 r. w sprawie opracowań ekofizjograficznych (Dz.U. z 2002 r. Nr 155, poz. 1298);
- Rozporządzenie Ministra Środowiska z dnia 1 września 2016 r. w sprawie sposobu prowadzenia oceny zanieczyszczenia powierzchni ziemi (Dz.U. z 2016 r., poz. 1395);
- Rozporządzenie Ministra Środowiska z dnia 24 sierpnia 2012 r. w sprawie poziomów niektórych substancji w powietrzu (tekst jedn.: Dz.U. z 2021 r., poz. 845);
- Rozporządzenie Ministra Środowiska z dnia 30 grudnia 2002 r. w sprawie poważnych awarii objętych obowiązkiem zgłoszenia do Głównego Inspektora Ochrony Środowiska (tekst jedn.: Dz.U. z 2021 r., poz. 1555);
- Dyrektywa Parlamentu Europejskiego i Rady 2009/147/WE z 30 listopada 2009 r. w sprawie ochrony dzikiego ptactwa;
- Dyrektywa Rady 92/43/EWG z 21 maja 1992 r. w sprawie ochrony siedlisk przyrodniczych oraz dzikiej fauny i flory.

13.2 Materiały źródłowe

1. Studium uwarunkowań i kierunków zagospodarowania przestrzennego Gminy Parysów z 2016 r. ze zm.;
2. Plan gospodarki niskoemisyjnej Gminy Parysów, ECO-ART Sp. z o.o.;
3. Richling A., Solon J., Macias A., Balon J., Borzyszkowski J., Kistowski M. (red.) 2021. Regionalna

geografia fizyczna Polski. Bogucki Wyd. Naukowe, Poznań;

4. Plan gospodarowania wodami na obszarze dorzecza Wisły, 2022;

Materiały kartograficzne oraz warstwy tematyczne GIS (shp):

1. Szczegółowa Mapa Geologiczna Polski, Mapa Hydrogeologiczna Polski, Mapa Geośrodowiskowa Polski; Skala 1: 50 000. Państwowy Instytut Geologiczny, Warszawa; Arkusze z objaśnieniami – 562 Cegłów;
2. Mapa Krajowej Sieci Ekologicznej ECONET. Liro A. IUCN, Warszawa, 1995;
3. Przeglądowa mapa osuwisk i obszarów predysponowanych do występowania ruchów masowych w części pozakarpackiej województwa mazowieckiego;
4. Warstwy tematyczne Nadleśnictwa Garwolin – lasy stanowiące własność Skarbu Państwa, lasy ochronne, typy siedliskowe lasów;
5. Warstwy tematyczne IBS PAN w Białowieży – sieć korytarzy ekologicznych łączących obszary Natura 2000 wg koncepcji Jędrzejewskiego;
6. Warstwy tematyczne CBDG:
 - Hydrogeologia – Główne Zbiorniki Wód Podziemnych;
 - Hydrogeologia – Jednolite Części Wód Podziemnych;
 - MIDAS – obszary górnicze;
 - MIDAS – tereny górnicze;
 - MIDAS – złoża kopalin;
 - Środowisko – regiony fizyczno-geograficzne Polski (J. Solon i inni, 2018).

Witryny internetowe:

1. <http://www.gios.gov.pl> Główny Inspektorat Ochrony Środowiska w Warszawie – publikacje dot. wyników monitoringu środowiska;
2. <http://warszawa.rdos.gov.pl> Regionalna Dyrekcja Ochrony Środowiska w Warszawie – rejestry form ochrony przyrody;
3. <https://bdl.stat.gov.pl/> Główny Urząd Statystyczny – Bank Danych Lokalnych;