
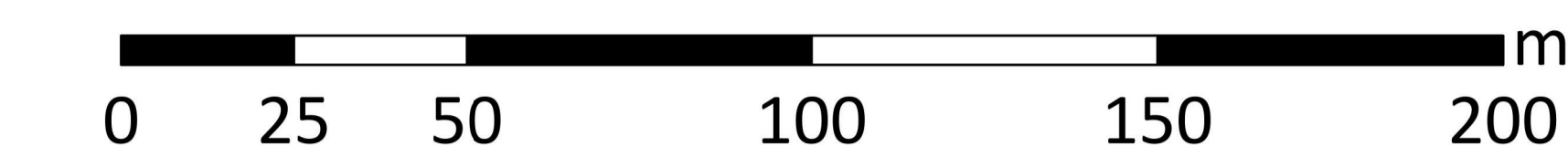




# MIEJSCOWY PLAN ZAGOSPODAROWANIA PRZESTRZENNEGO OBEJMUJĄCEGO CZĘŚĆ GMINY PARYSÓW

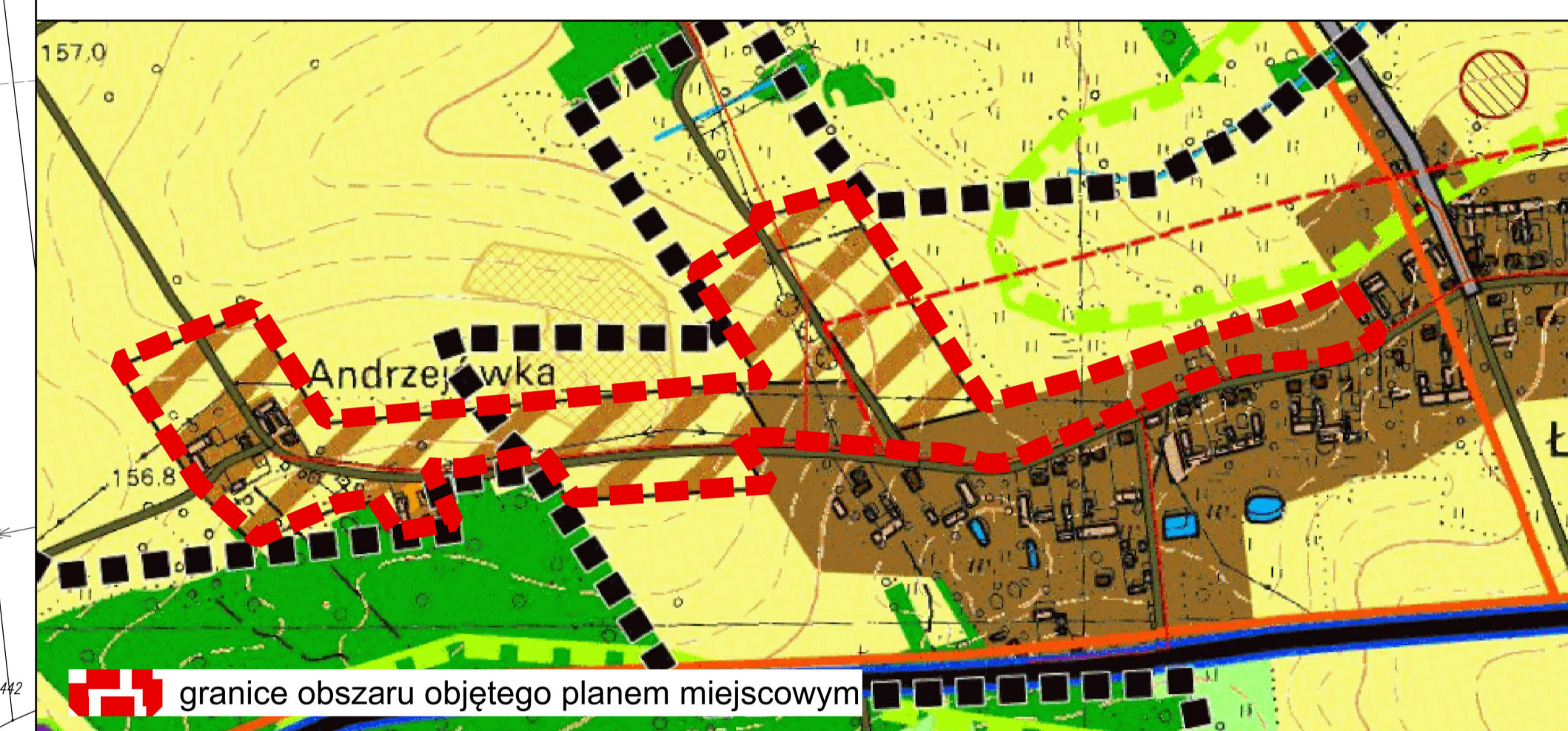
ŁUKOWIEC - RYSUNEK PLANU

PL - 2000  
SKALA 1:1000



Załącznik nr 8  
do uchwały nr XXII/138/2026  
Rady Gminy Parysów z dnia 19 lutego 2026 r.

WYRYS ZE STUDYUM UWARUNKÓW I KIERUNKÓW ZAGOSPODAROWANIA PRZESTRZENNEGO GMINY PARYSÓW PRZYJĘTEGO UCHWAŁĄ NR XV/93/2000 RADY GMINY W PARYSOWIE Z DNIA 28 CZERWCA 2000 R. Z ZMIANAMI



## OZNACZENIA PLANU

### OBOWIĄZUJĄCE USTALENIA PLANU

- granica obszaru objętego planem miejscowym
- linie rozgraniczające tereny o różnym przeznaczeniu lub różnych zasadach zagospodarowania
- nieprzekraczalne linie zabudowy
- zwymiarowane odległości mierzone w metrach
- strefa ograniczonego sposobu zagospodarowania związana z odległością od lasu
- pas technologiczny napowietrznej linii elektroenergetycznej 15 kV

### PRZEZNACZENIA TERENÓW

- MN – tereny zabudowy mieszkaniowej jednorodzinnej
- KDD – tereny drogi dojazdowej
- RZM – tereny zabudowy zagrodowej
- L – tereny lasów

### ELEMENTY INFORMACYJNE

- linie rozgraniczające drogi poza obszarem opracowania
- zwymiarowane odległości poza obszarem planu, mierzone w metrach
- napowietrzna linia elektroenergetyczna średniego napięcia

Cały obszar objęty planem znajduje się w granicach głównego zbiornika wód podziemnych GZWP nr 215 - Subniecka warszawska oraz nr 2151 - Subniecka warszawska (część centralna)

Miejscowy plan zagospodarowania przestrzennego został sporządzony na podkładzie mapy zasadniczej w wersji wektorowej wydanej przez Powiat Garwoliński - licencja nr G.6642.1015.2024\_1403\_P